

Hlavné mesto Slovenskej republiky Bratislava

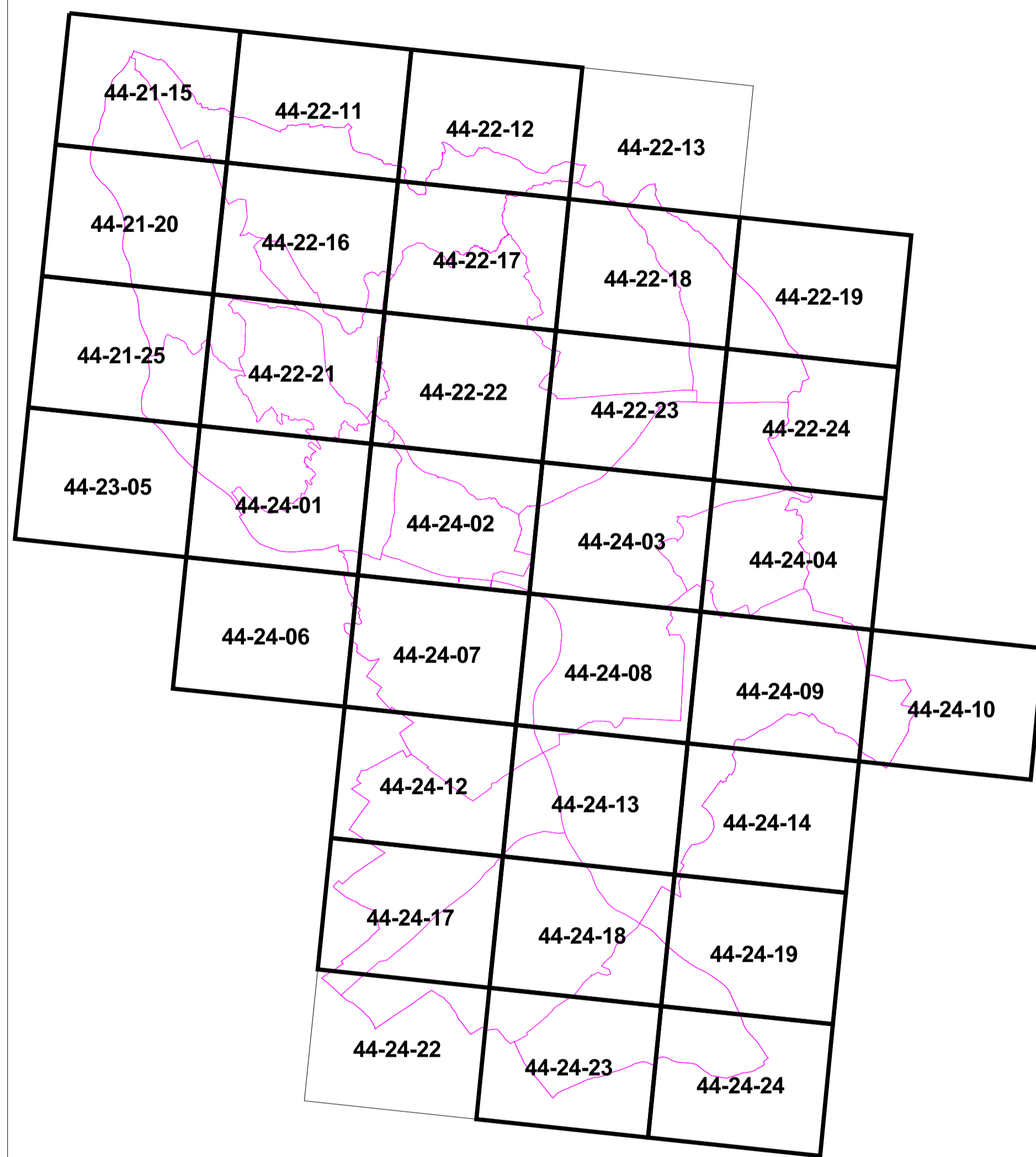


ÚZEMNÝ PLÁN HLAVNÉHO MESTA SLOVENSKEJ REPUBLIKY BRATISLAVY

ZMENY A DOPLNKY

ZaD 02 2.2. Regulačný výkres

Mierka 1:10 000
Rok 2010



LEGENDA

- Administratívne hranice**
 štátna hranica
 hranica mesta
 hranice katastrálnych území MČ
- Hranice území regulácie**
 centrum / vnútorné mesto
 vnútorné mesto/vonkajšie mesto
- Ochranné a bezpečnostné pásma**
 hranice CHKO

Vypustenie z legendy výkresu:

- hranice lesa
Doplnenie do legendy výkresu:
 hranica lesných pozemkov
 ochranné pásmo lesov

Vypustenie z legendy výkresu:

- ochranné pásmo Letiska M. R. Štefánika a heliportov
Doplnenie do legendy výkresu:
 ochranné pásmo letísk a heliportov

Vypustenie z legendy výkresu:

- OP NKP
Doplnenie do legendy výkresu:
 ochranné pásmo NKP

- hlavné línie vnímania historickej veduty mesta
 línie vnímania prírodného masívu
 BP 1.stupňa Slovaftu
 BP 2.stupňa Slovaftu
 OP Slovaft-u
 OP dvorov živočíšnej výroby
 OP vodných zdrojov
 OP ČOV
 chránená vodohospodárska oblasť
 ochranné a bezpečnostné pásmo energetiky
 ochranné pásmo plynu
 OP produktovodov
 OP ropovodov
 OP krematória

Vypustenie z legendy výkresu:

- OP navrhovaných cintorínov
Doplnenie do legendy výkresu:
 ochranné pásmo cintorínov

Vypustenie z legendy výkresu:

- pásmo prekročenia hlukovej hladiny do 5 dB
Doplnenie do legendy výkresu:
 pásmo prekročenia hlukovej hladiny do 5 dB

Vypustenie z legendy výkresu:

- pásmo prekročenia hlukovej hladiny od 5 dB do 10 dB
 najvýznamnejšie vyhládkové body
 územia a plochy stabilizované

Vypustenie z legendy výkresu:

- územia a plochy navrhované
Doplnenie do legendy výkresu:
 územia a plochy rozvojové

Vypustenie z legendy výkresu:

- územie kompaktného mesta s výškovým limitom 21 m
 obalové pásmo pre ochranu výškovvej hladiny PZ CMO
 územia s požiadavkou na spracovanie podrobnejšej ÚPD

Doplnenie do legendy výkresu:

- územie kompaktného mesta - zóna A
 územie kompaktného mesta - zóna B
 územia so schválenou územnoplánovacou dokumentáciou - ÚPN-Z
 polotoky (malé vodné toky)

Doplnenie do legendy výkresu:

Systém MHD

- nosný systém MHD
 stanice nosného systému MHD

Komunikačná sieť

- diaľnice a rýchlostné komunikácie - FT A1
 rýchlostné komunikácie - FT A2
 zberné komunikácie - FT B1
 zberné komunikácie - FT B2 + B3
 obslužné komunikácie - FT C1
 hlavné cyklistické trasy

Komunikačná sieť - mimoúrovňové križovatky

- mimoúrovňové križovatky - FT A1
 mimoúrovňové križovatky - FT A2
 mimoúrovňové križovatky - FT B1
 mimoúrovňové križovatky - FT B2 + B3
 mimoúrovňové križovatky - FT C1 + C + MHD

Komunikačná sieť - trasy v tuneloch

- diaľnice a rýchlostné komunikácie - FT A1
 rýchlostné komunikácie - FT A2
 zberné komunikácie - FT B1
 zberné komunikácie - FT B2 + B3
 obslužné komunikácie - FT C1

Železničné trate a zariadenia

- železničné trate
 veľky
 vysokorychlostné trate
 vysokorychlostné trate - podzemné trasy
 železničné tunely
 podzemné železničné stanice

Územný systém ekologickej stability

- biocentra
 biokoridory
 biocentra nevyhradené

Vypustenie z legendy výkresu:

- Obýtné územia
 stabilizované
 rozvojové

Územia občianskej vybavenosti

- stabilizované
 rozvojové

Územia výroby

- stabilizované
 rozvojové

Územia športu

- stabilizované
 rozvojové

Zmiešané územia

- stabilizované
 rozvojové

Územia technickej infraštruktúry

- stabilizované
 rozvojové

Územia dopravy

- stabilizované
 rozvojové
 územia mimo katastra

Dobývacie územia a územia odpadového hospodárstva

- stabilizované
 rozvojové

Územia vodných plôch a vodných tokov

- stabilizované
 rozvojové
 územia mimo katastra

Územia prírodného prostredia

- stabilizované
 rozvojové
 územia mimo katastra

Územia mestskej zelene

- stabilizované
 rozvojové

Územia poľnohospodárskej zelene a pôdy

- stabilizované
 inundačné územia

Regulácia

- A - IPP 0,2
 B - IPP 0,4
 C - IPP 0,6
 D - IPP 0,9
 E - IPP 1,1
 F - IPP 1,4
 G - IPP 1,6
 H - IPP 2,1
 I - IPP 2,4
 J - IPP 2,7
 K - IPP 3,0
 L - IPP 3,3
 M - IPP 3,6
 S - spracovaná podrobnejšia dokumentácia - ÚPD
 X - neregulované - vyžaduje špecifický prístup - štúdio.
 N - neregulovateľné - absencia nadradených vstupov

Doplnenie do legendy výkresu:

- Obýtné územia (101, 102)
 stabilizované
 rozvojové

Územia občianskej vybavenosti (201, 202)

- stabilizované
 rozvojové

Územia výroby (301, 302, 303, 304)

- stabilizované
 rozvojové

Územia športu (401)

- stabilizované
 rozvojové

Zmiešané územia (501, 502)

- stabilizované
 rozvojové

Územia technickej vybavenosti (601, 602, 603)

- stabilizované
 rozvojové

Územia dopravy a dopravnej vybavenosti (701, 702, 703, 704, 705)

- stabilizované
 rozvojové
 územia mimo katastra

Územia dobývacích priestorov a odpadového hospodárstva (801, 802)

- stabilizované
 rozvojové

Územia vodných plôch a tokov (901)

- stabilizované
 rozvojové
 územia mimo katastra

Územia prírodnej zelene (1001, 1002, 1003)

- stabilizované
 rozvojové
 územia mimo katastra

Územia mestskej zelene (1110, 1120, 1130)

- stabilizované
 rozvojové

Územia poľnohospodárskej zelene a pôdy (1201, 1202, 1203, 1204, 1205)

- stabilizované
 inundačné územia
 plochy námestí a ostatné komunikačné plochy

Regulácia

- A - IPP 0,2; pre územie vnútorného mesta 0,3
 B - IPP 0,4
 C - IPP 0,6
 D - IPP 0,9
 E - IPP 1,1
 F - IPP 1,4
 G - IPP 1,6
 H - IPP 2,1
 I - IPP 2,4
 J - IPP 2,7
 K - IPP 3,0
 L - IPP 3,3
 M - IPP 3,6
 S - schválená územnoplánovacia dokumentácia - ÚPN-Z
 X - neregulované - vyžaduje špecifický prístup - štúdio.
 N - neregulovateľné - absencia nadradených vstupov

Legenda zmien a doplnkov ÚPN hl. m. SR Bratislavy

- vymedzenie lokality so zmenou priestorovej regulácie
 mimoúrovňová križovatka na doplnenie
 hranica pamiatkovej zóny CMO na vypustenie z ÚPN
 pamiatkové zóny na vypustenie z ÚPN
 OP NKP na vypustenie z ÚPN
 OP Slovaft-u na vypustenie z ÚPN
 ochranné pásmo sietí TI a bezpečnostné pásmo plynu na vypustenie z ÚPN
 ochranné pásmo navrhovaných cintorínov na vypustenie z ÚPN
 inundačné územia na vypustenie z ÚPN
 územia s požiadavkou na spracovanie podrobnejšej ÚPD na vypustenie z ÚPN

- nosný systém MHD na vypustenie z ÚPN
 stanice nosného systému MHD na vypustenie z ÚPN
 komunikácie na vypustenie z ÚPN
 hlavné cyklistické trasy na vypustenie z ÚPN
 železničné trate na vypustenie z ÚPN
 územie kompaktného mesta s výškovým limitom 21m na vypustenie z ÚPN
 označenie zmeny v grafike výkresu (popis v priloženej tabuľke)

Poznámka - zmeny bez číselného označenia sú označené v príslušných výkresoch ZaD 02

ZaD 02			
2.2. Regulačný výkres			
Zmena č.	Mestská časť	Mapový list	Zmeny a doplnky
RV / SM / 1	Staré Mesto Patrónka	44-22-22	Zmena regulácie funkčnej plochy občianska vybavenosť celomestského a nadmestského významu / kód 201, rozvojové územie, regulačný kód F na regulačný kód I.
RV / SM / 2	Staré Mesto Amfiteáter	44-24-02	Zmena z funkcie občianska vybavenosť celomestského a nadmestského významu / kód 201 a z málopodlažnej zástavby obytného územia / kód 102, stabilizované územie a rozvojové územie, regulačný kód S na málopodlažnú zástavbu obytného územia / kód 102, rozvojové územie, regulačný kód S, a zmiešané územie bývania a občianskej vybavenosti / kód 501, rozvojové územie, regulačný kód S na podklade ÚŠ Amfiteáter, Gaštanová záhrada.
RV / SM / 3	Staré Mesto Machnáč – pri Gaštanovej záhrade	44-24-02	Zmena z funkcie parky, sadovnícke a lesoparkové úpravy / kód 1110 na málopodlažnú zástavbu obytného územia / kód 102, rozvojové územie, regulačný kód S, na podklade ÚPN z Machnáč.
RV / SM / 4	Staré Mesto Machnáč – Slávičie údolie	44-24-02	Zmena regulácie funkčných plôch občianska vybavenosť celomestského a nadmestského významu / kód 201, rozvojové územie, regulačný kód G a zmiešané územia bývania a občianskej vybavenosti / kód 501, rozvojové územie, regulačný kód H na rozvojové územia, regulačný kód S, na podklade ÚPN z Machnáč.
RV / SM / 5	Staré Mesto Gorazdova	44-24-02	Zmena regulácie funkčnej plochy občianska vybavenosť celomestského a nadmestského významu / kód 201, rozvojové územie na stabilizované územie, na podklade ÚPN z Slavín A6.
RV / SM / 6	Staré Mesto Sokolská	44-24-02	Zmena z funkcie viacpodlažná zástavba obytného územia / kód 101, stabilizované územie na málopodlažnú zástavbu obytného územia / kód 102, stabilizované územie, na podklade ÚPN z Slavín A6.
RV / SM / 7	Staré Mesto pod Slavínom	44-24-02	Zmena z funkcie zmiešané územia bývania a občianskej vybavenosti / kód 501, stabilizované územie a z funkcie parky, sadovnícke a lesoparkové úpravy / kód 1110, stabilizované územie na občiansku vybavenosť celomestského a nadmestského významu / kód 201, stabilizované územie, na podklade ÚPN z Slavín A6.
RV / SM / 8	Staré Mesto Javorinská	44-24-02	Zmena funkčnej a priestorovej regulácie z málopodlažnej zástavby obytného územia / kód 102, stabilizované územie na občiansku vybavenosť lokálneho významu / kód 202, rozvojové územie, regulačný kód S, na podklade ÚPN z A4.
RV / SM / 9	Staré Mesto Radvanská	44-24-02	Zmena regulácie funkčnej plochy občianska vybavenosť celomestského a nadmestského významu / kód 201, rozvojové územie regulačný kód G na regulačný kód S, na podklade ÚPN z Mudroňova juhozápad.
RV / SM / 10	Staré Mesto cintorín na Žižkovej ul.	44-24-02	Zmena z funkcie málopodlažná zástavba obytného územia / kód 102, stabilizované územie na vyhradenú zeleň / kód 1120, stabilizované územie, na podklade ÚPN z Bôrik.
RV / SM / 11	Staré Mesto CMO	44-24-02	Úprava hranice PZ CMO (Pamiatková zóna centrálna mestská oblasť) – zrušenie neplatnej hranice PZ CMO.
RV / SM / 12	Staré Mesto Podhradie	44-24-02	Úprava rozhrania funkcií parky, sadovnícke a lesoparkové úpravy / kód 1110 a zmiešané územia bývania a občianskej vybavenosti / kód 501 na podklade ÚPN zóny Podhradie.
RV / SM / 13	Staré Mesto Predstaničný priestor	44-24-02	Zmena priestorovej regulácie funkcie občianska vybavenosť celomestského a nadmestského významu / kód 201, rozvojové územie regulačný kód S na regulačný kód L.

Zmena č.	Mestská časť	Mapový list	Zmeny a doplnky
RV / SM / 14	Staré Mesto Karpatská	44-24-02	Zmena regulácie funkčných plôch občianskej vybavenosti celomestského a nadmestského významu / kód 201 a zmiešaných území bývania a občianskej vybavenosti / kód 501 z rozvojových území s regulačnými kódmi J a H na stabilizované územia, na podklade ÚPN z CMO severovýchod.
RV / SM / 15	Staré Mesto Račianske mýto	44-24-02	Zmena funkčnej a priestorovej regulácie z funkcie občianska vybavenosť celomestského a nadmestského významu / kód 201, rozvojové územie regulačný kód H na zmiešané územia bývania a občianskej vybavenosti / kód 501, stabilizované územie, na podklade ÚPN z CMO severovýchod.
RV / SM / 16	Staré Mesto Račianske mýto	44-24-02	Zmena z funkcie viacpodlažná zástavba obytného územia / kód 101, stabilizované územie na zmiešané územia bývania a občianskej vybavenosti / kód 501, stabilizované územie, na podklade ÚPN z CMO severovýchod.
RV / SM / 17	Staré Mesto Radlinského - Mýtna	44-24-02	Zmena regulácie funkčných plôch občianskej vybavenosti celomestského a nadmestského významu / kód 201, stabilizované a rozvojové územie, regulačný kód I na rozvojové územie, regulačný kód J, na podklade ÚPN z CMO severovýchod.
RV / SM / 18	Staré Mesto I.Karvaša	44-24-02	Zmena regulácie funkčných plôch občianska vybavenosť celomestského a nadmestského významu / kód 201, rozvojové územie, regulačný kód J na regulačný kód L a zmiešané územia bývania a občianskej vybavenosti / kód 501, rozvojové územie regulačný kód I na regulačný kód J, na podklade ÚPN z CMO severovýchod.
RV / SM / 19	Staré Mesto Kollárovo nám.	44-24-02	Zmena regulácie funkčných plôch občianskej vybavenosti celomestského a nadmestského významu / kód 201, rozvojové územie, regulačný kód I na stabilizované územie.
RV / SM / 20	Staré Mesto nám. SNP	44-24-02	Zmena regulácie funkčných plôch občianskej vybavenosti celomestského a nadmestského významu / kód 201, rozvojové územie, regulačný kód I na stabilizované územie.
RV / SM / 21	Staré Mesto pošta nám. SNP	44-24-02	Zmena z funkcie energetika a telekomunikácie / kód 602, stabilizované územie na občiansku vybavenosť celomestského a nadmestského významu / kód 201, stabilizované územie.
RV / SM / 22	Staré Mesto pošta Kollárska	44-24-02	Zmena z funkcie energetika a telekomunikácie / kód 602, stabilizované územie na občiansku vybavenosť celomestského a nadmestského významu / kód 201, stabilizované územie.
RV / SM / 23	Staré Mesto Kamenné nám.	44-24-02	Zmena regulácie funkčnej plochy občianska vybavenosť celomestského a nadmestského významu / kód 201, rozvojové územie, regulačný kód L na regulačný kód S, na podklade ÚPN z Dunajská.
RV / SM / 24	Staré Mesto Šafárikovo nám.	44-24-02	Zmena funkčnej a priestorovej regulácie z funkcie občianska vybavenosť celomestského a nadmestského významu / kód 201, rozvojové územie, regulačný kód I na funkciu zmiešané územia bývania a občianskej vybavenosti, stabilizované územie a parky, sadovnícke a lesoparkové úpravy / kód 1110, stabilizované územie.
RV / SM / 25	Staré Mesto Chalupkova	44-24-02	Zmena funkčnej a priestorovej regulácie z funkcie energetika a telekomunikácie / kód 602, stabilizované územie na zmiešané územia bývania a občianskej vybavenosti / kód 501, rozvojové územie, regulačný kód M - redukcia plochy technickej infraštruktúry, zrušenie neplatného ochranného pásma; zmena regulácie funkčných plôch občianskej vybavenosti celomestského nadmestského významu / kód 201, rozvojové územia, regulačné kódy J, K a zmiešané územia bývania a občianskej vybavenosti / kód 501, rozvojové územia, regulačný kód J, na regulačné kódy M; úprava rozhrania funkcií; na podklade UŠ Twin City a UŠ Chalupkova.

Zmena č.	Mestská časť	Mapový list	Zmeny a doplnky
RV / SM / 26	Staré Mesto Panorama City	44-24-02	Zmena regulácie funkčnej plochy občianska vybavenosť celomestského a nadmestského významu / kód 201, stabilizované a rozvojové územia, regulačný kód S na rozvojové územie, regulačný kód M.
RV / SM / 27	Staré Mesto Pribinova	44-24-02	Zmena regulácie funkčnej plochy občianska vybavenosť celomestského a nadmestského významu / kód 201, rozvojové územia, regulačný kód S na rozvojové územie, regulačný kód K a stabilizované územie.
RV / SM / 28	Staré Mesto PZ CMO	44-24-02	Nová hranica PZ CMO (Pamiatková zóna centrálna mestská oblasť) podľa vyhlášky Okresného úradu Bratislava č.1/92 zo dňa 18.08.1992 o pamiatkovej zóne Bratislava – centrálna mestská oblasť.
RV / SM / 29	Staré Mesto	44-24-02	Redukcia časti územia kompaktného mesta s výškovým limitom 21m.
RV / SM / 30	Staré Mesto Blumentálska	44-24-02	Zmena funkčnej a priestorovej regulácie z funkcie priemyselná výroba / kód 301 a občianska vybavenosť celomestského a nadmestského významu / kód 201, stabilizované územie na zmiešané územia bývania a občianskej vybavenosti / kód 501, rozvojové územie, regulačný kód I.
RV / SM / 31	Staré Mesto	44-24-02	Úprava hranice NKP Slavín – zrušenie úseku hranice.
RV / SM / 32	Staré Mesto	44-24-02	Úprava hranice NKP Slavín – doplnenie úseku hranice.
RV / SM / 33	Staré Mesto	44-24-02	Zmena regulácie funkčnej plochy občianska vybavenosť celomestského a nadmestského významu / kód 201, rozvojové územia, regulačný kód H na rozvojové územie, regulačný kód L.
RV / RU / 1	Ružinov Dialničné odpočívadlo + ČSPH	44-22-24	Zmena z funkcie plochy zariadení MHD a autobusovej PHD / kód 701, stabilizované územie na plochy funkcie zariadenia diaľničnej siete / kód 705, stabilizované územie.
RV / RU / 2	Ružinov Križovatka D1 - Vajnory	44-22-24	Zmena z funkcie orná pôda / kód 1205, stabilizované územie na plochy funkcie ostatná ochranná a izolačná zeleň / kód 1130, stabilizované územie.
RV / RU / 3	Ružinov Zlaté piesky	44-22-23	Zmena funkčnej a priestorovej regulácie územia na funkcie: <ul style="list-style-type: none"> - občianska vybavenosť celomestského a nadmestského významu / kód 201, stabilizované územie - šport, telovýchova a voľný čas / kód 401, rozvojové územie regulačný kód X - vodné plochy a toky / kód 901, rozvojové územie - krajinná zeleň / kód 1002, rozvojové územie - parky, sadovnícke a lesoparkové úpravy / kód 1110, rozvojové územie - plochy námestí a ostatné komunikačné plochy na podklade UŠ zóny Zlaté piesky.
RV / RU / 4	Ružinov Dialničné odpočívadlo	44-22-23	Zmena z funkcie plochy zariadenia MHD a autobusovej PHD / kód 701, stabilizované územie na funkciu zariadenia diaľničnej siete / kód 705, stabilizované územie.
RV / RU / 6	Ružinov Vrútocká - ZŠ	44-22-23	Zmena funkčnej a priestorovej regulácie z funkcie šport, telovýchova a voľný čas / kód 401, rozvojové územie regulačný kód X na funkciu občianska vybavenosť lokálneho významu / kód 202, stabilizované územie.
RV / RU / 7	Ružinov Ivánska c. – areál P13	44-22-23	Zmena funkčnej a priestorovej regulácie z funkcie zmiešané územia obchodu a služieb výrobných a nevýrobných / kód 502, stabilizované územie na funkciu občianska vybavenosť celomestského a nadmestského významu / kód 201, rozvojové územie regulačný kód G.
RV / RU / 8	Ružinov Ivánska c. – areál OLO	44-22-23, 44-24-03	Zmena regulácie funkčnej plochy zmiešané územia obchodu a služieb výrobných a nevýrobných / kód 502, stabilizované územie na rozvojové územie regulačný kód G.

Zmena č.	Mestská časť	Mapový list	Zmeny a doplnky
RV / RU / 9	Ružinov Ivánska c. – D1	44-24-03	Zmena funkčného usporiadania územia z funkcie občianska vybavenosť celomestského až nadmestského významu / kód 201, stabilizované územie na funkciu ostatná ochranná a izolačná zeleň / kód 1130, rozvojové územie.
RV / RU / 10	Ružinov Galvániho	44-24-03	Zmena rozhrania území funkčných blokov občianska vybavenosť celomestského a nadmestského významu / kód 201, stabilizované územie a ostatná ochranná a izolačná zeleň / kód 1130, stabilizované územie.
RV / RU / 12	Ružinov Trnavská - železnica	44-24-03	Zjednotenie vyjadrenia plôch nachádzajúcich sa v ochrannom pásme trás železníc ako plôch ostatná ochranná a izolačná zeleň / kód 1130, stabilizované územie.
RV / RU / 13	Ružinov Sputnikova	44-24-03	Zmena regulácie funkčnej plochy viacpodlažná zástavba obytného územia / kód 101 rozvojové územie regulačný kód G na stabilizované územie.
RV / RU / 14	Ružinov Trnavská /Kulla/	44-24-03	Zmena z funkcie energetika a telekomunikácie / kód 602, stabilizované územie na funkciu zmiešané územia obchodu a služieb výrobných a nevýrobných / kód 502, stabilizované územie.
RV / RU / 15	Ružinov Drieňova ZŠ ihrisko	44-24-03	Zmena z funkcie občianska vybavenosť celomestského a nadmestského významu / kód 201, stabilizované územie na funkciu šport, telovýchova a voľný čas / kód 401, stabilizované územie.
RV / RU / 16	Ružinov M. Hella - pošta	44-24-03	Zmena z funkcie energetika a telekomunikácie / kód 602, stabilizované územie na funkciu občianska vybavenosť celomestského a nadmestského významu / kód 201, stabilizované územie.
RV / RU / 17	Ružinov Tomášikova – park pre VŠ práva	44-24-03	Zmena funkčnej a priestorovej regulácie z funkcie občianska vybavenosť celomestského a nadmestského významu / kód 201, rozvojové územie regulačný kód I na funkciu parky, sadovnícke a lesoparkové úpravy / kód 1110, stabilizované územie na podklade UŠ Ružinovská Východ.
RV / RU / 19	Ružinov Strojnícka	44-24-03	Zmena funkčnej a priestorovej regulácie z funkcie málopodlažná zástavba obytného územia / kód 102, rozvojové územie regulačný kód D na funkciu zmiešané územia obchodu a služieb výrobných a nevýrobných / kód 502, rozvojové územie regulačný kód E.
RV / RU / 20	Ružinov Mlynské luhy – D1	44-24-03	Doplnenie chýbajúceho označenia rozvojovej plochy určenej pre funkciu zmiešané územia obchodu a služieb výrobných a nevýrobných / kód 502 regulačným kódom E.
RV / RU / 21	Ružinov Letisko - západ	44-24-03	Zmena z funkcie občianska vybavenosť celomestského a nadmestského významu / kód 201, rozvojové územie regulačný kód G, na funkciu energetika a telekomunikácie / kód 602, rozvojové územie.
RV / RU / 24	Ružinov Radničné nám. - Prievoz	44-24-03	Zmena z funkcie zmiešané územia občianskej vybavenosti a bývania / kód 501, stabilizované územie na funkciu parky, sadovnícke a lesoparkové úpravy / kód 1110, stabilizované územie.
RV / RU / 25	Ružinov Struková - Prievoz	44-24-03	Zmena z funkcie viacpodlažná zástavba obytného územia / kód 101, stabilizované územie na funkciu málopodlažná zástavba obytného územia / kód 102, stabilizované územie.
RV / RU / 26	Ružinov Telocvičná - Rapid	44-24-03	Zmena z funkcie občianska vybavenosť celomestského a nadmestského významu / kód 201, stabilizované územie na funkciu šport, telovýchova a voľný čas / kód 401, stabilizované územie.
RV / RU / 27	Ružinov Kaštieľska	44-24-03	Zmena funkčnej a priestorovej regulácie z funkcie občianska vybavenosť celomestského a nadmestského významu / kód 201, stabilizované územie na funkciu málopodlažná zástavba obytného územia / kód 102, rozvojové územie regulačný kód B.

Zmena č.	Mestská časť	Mapový list	Zmeny a doplnky
RV / RU / 28	Ružinov Kaštieľska	44-24-03	Zmena z funkcie občianska vybavenosť celomestského a nadmestského významu / kód 201, stabilizované na funkciu parky, sadovnicke a lesoparkové úpravy / kód 1110, stabilizované územie.
RV / RU / 29	Ružinov Pálenisko	44-24-03, 44-24-08	Doplnenie chýbajúceho označenia rozvojových plôch určených pre funkciu zmiešané územia obchodu a služieb výrobných a nevýrobných / kód 502 regulačným kódom G.
RV / RU / 31	Ružinov Vlčie hrdlo	44-24-03, 44-24-08	Zmena funkčnej a priestorovej regulácie územia na funkcie <ul style="list-style-type: none"> - šport, telovýchova a voľný čas / kód 401, rozvojové územie regulačný kód X - plochy zariadení vodnej a leteckej dopravy / kód 703, rozvojové územie - plochy a zariadenia odpadového hospodárstva / kód 802, rozvojové územie regulačný kód N - vodné plochy a toky / kód 901, rozvojové územie - les, ostatné lesné pozemky/ kód 1001, stabilizované územie - krajinná zeleň / kód 1002, rozvojové územie - ostatná ochranná a izolačná zeleň / kód 1130, rozvojové územie na podklade čistopisu UŠ lokality Vlčie hrdlo, zmena hraníc území inundácie predstavujúca akceptáciu súčasného stavu, zosúladenie výkresov TI, KR a RV.
RV / RU / 33	Ružinov Prístavná	44-24-03	Zmena z funkcie plochy zariadení vodnej a leteckej dopravy / kód 703, rozvojové územia na funkciu občianska vybavenosť celomestského a nadmestského významu / kód 201, rozvojové územie regulačný kód M.
RV / RU / 34	Ružinov Hraničná	44-24-03	Zmena funkčnej a priestorovej regulácie z funkcie energetika a telekomunikácie / kód 602, stabilizované územie a funkcie občianska vybavenosť lokálneho významu / kód 202, stabilizované územie na funkciu občianska vybavenosť celomestského a nadmestského významu / kód 201, stabilizované územie.
RV / RU / 35	Ružinov Jarabinkova	44-24-03	Zmena z funkcie energetika a telekomunikácie / kód 602, stabilizované územie na funkciu občianska vybavenosť celomestského a nadmestského významu / kód 201, stabilizované územie.
RV / RU / 36	Ružinov Klingerka Valchárska	44-24-03, 44-24-02	Zmena funkčnej a priestorovej regulácie územia z funkcie občianska vybavenosť celomestského a nadmestského významu / kód 201, stabilizované územie na funkcie zmiešané územia bývania a občianskej vybavenosti / kód 501, rozvojové územie regulačný kód M a občianska vybavenosť celomestského a nadmestského významu / kód 201, rozvojové územie regulačný kód M na podklade UŠ zóny Klingerka.
RV / RU / 37	Ružinov Cvernovka Svätoplukova	44-24-03, 44-24-02	Zmena funkčnej a priestorovej regulácie územia z funkcie viacpodlažná zástavba obytného územia / kód 101, stabilizované územie, občianska vybavenosť celomestského a nadmestského významu / kód 201, rozvojové územie regulačný kód I a stabilizované územie a z funkcie zmiešané územia obchodu a služieb výrobných a nevýrobných / kód 502, stabilizované územie na funkčné využitie občianska vybavenosť celomestského významu / kód 201, rozvojové územie regulačný kód M a funkciu zmiešané územia bývania a občianskej vybavenosti / kód 501, rozvojové územie, regulačný kód J na podklade čistopisu UŠ zóny Bratislavská Cvernová Továreň.
RV / RU / 38	Ružinov Autobusová stanica	44-24-02	Zmena funkčnej a priestorovej regulácie územia z funkcie občianska vybavenosť celomestského a nadmestského významu / kód 201, stabilizované územie, zmiešané územia obchodu a služieb výrobných a nevýrobných / 502, rozvojové územie regulačný kód H a z funkcie plochy zariadení MHD a autobusovej PHD / kód 701, stabilizované územie na funkcie občianska vybavenosť celomestského a nadmestského významu / kód 201, rozvojové územie regulačný kód I a L a plochy zariadení MHD a autobusovej PHD / kód 701, rozvojové územie na podklade UŠ dostavba územia autobusovej stanice a prestavba areálu Kablo na Mlynských nivách – UŠ Twin City.

Zmena č.	Mestská časť	Mapový list	Zmeny a doplnky
RV / RU / 39	Ružinov Karadžičova	44-24-02	Posun označenia funkčnej plochy občianska vybavenosť celomestského a nadmestského významu / kód 201, rozvojové územie regulačný kód I .
RV / RU / 40	Ružinov Miletičova Záhradnícka	44-24-03	Zmena funkčnej a priestorovej regulácie z funkcie občianska vybavenosť celomestského a nadmestského významu / kód 201, rozvojové územie regulačný kód K na funkciu parky, sadovnícke a lesoparkové úpravy / kód 1110, stabilizované územie, potvrdenie existujúceho stavu.
RV / RU / 42	Ružinov Lokalita pod ÚNS pri Domkárskej ulici	44-24-03	Zmena rozhrania území funkčných blokov plochy zariadení železničnej dopravy / kód 702, stabilizované územie, ostatná ochranná a izolačná zeleň / kód 1130, stabilizované územie a plochy námestí a ostatné komunikačné plochy.
RV / RU / 43	Ružinov Pribinova	44-24-02	Zmena funkčnej a priestorovej regulácie z funkcie občianska vybavenosť celomestského a nadmestského významu / kód 201; parky, sadovnícke a lesoparkové úpravy / kód 1110, rozvojové územia, regulačný kód S na plochy námestí a ostatné komunikačné plochy; parky, sadovnícke a lesoparkové úpravy / kód 1110; občianska vybavenosť celomestského a nadmestského významu / kód 201, stabilizované a rozvojové územie, regulačný kód M.
RV / VR / 1	Vrakuňa Cintorín „Ružinov“	44-24-03	Zmena z funkcie ostatná ochranná a izolačná zeleň / kód 1130, stabilizované územie na funkciu vyhradená zeleň / kód 1120, stabilizované územie.
RV / VR / 2	Vrakuňa Letisko - Cargo	44-24-04	Zmena funkčnej a priestorovej regulácie územia z funkcie rezerva zariadení dopravy / kód 704 a z funkcie orná pôda / kód 1205, stabilizované územie na funkciu zmiešané územia obchodu a služieb výrobných a nevýrobných / kód 502, rozvojové územie regulačný kód D na podklade UŠ zóny IV. kvadrant letiska M. R. Štefánika.
RV / VR / 3	Vrakuňa ÚČOV – Malý Dunaj	44-24-04	Úprava trasovania ochranného pásma ÚČOV.
RV / VR / 4	Vrakuňa Ráztočná - sever	44-24-04	Zmena priestorovej regulácie funkčnej plochy málopodlažná zástavba obytného územia / kód 102, rozvojové územie regulačný kód F na regulačný kód S, na podklade UPN Z Horné diely.
RV / VR / 5	Vrakuňa Ráztočná	44-24-04	Zmena funkčnej a priestorovej regulácie z funkcie orná pôda / 1205, stabilizované územie a z funkcie občianska vybavenosť lokálneho významu / kód 202, stabilizované územie na funkciu málopodlažná zástavba obytného územia / kód 102, rozvojové územie regulačný kód B.
RV / VR / 6	Vrakuňa Žitavy	44-24-04	Zmena funkčnej a priestorovej regulácie z funkcie občianska vybavenosť celomestského a nadmestského významu / kód 201, stabilizované územie na funkciu viacpodlažná zástavba obytného územia / kód 101, rozvojové územie regulačný kód F.
RV / VR / 7	Vrakuňa Slatinská	44-24-04	Zmena regulácie funkčnej plochy viacpodlažná zástavba obytného územia / kód 101, stabilizované územie na rozvojové územie regulačný kód F.
RV / VR / 8	Vrakuňa Kazanská	44-24-04	Zmena funkčnej a priestorovej regulácie z funkcie občianska vybavenosť lokálneho významu / kód 202, stabilizované územie a z funkcie parky, sadovnícke a lesoparkové úpravy / kód 1110, stabilizované územie na funkciu zmiešané územia občianskej vybavenosti a bývania / kód 501, rozvojové územie regulačný kód G.
RV / VR / 9	Vrakuňa Kazanská	44-24-04	Zmena funkčnej a priestorovej regulácie z funkcie občianska vybavenosť lokálneho významu / kód 202, stabilizované územie na funkciu viacpodlažná zástavba obytného územia / kód 101, rozvojové územie regulačný kód G.
RV / PB / 1	Podunajské Biskupice Závodná	44-24-03	Zmena funkčnej a priestorovej regulácie územia z funkcie málopodlažná zástavba obytného územia / kód 102, rozvojové územie regulačný kód E na funkciu zmiešané územia obchodu a služieb výrobných a nevýrobných / kód 502, rozvojové územie regulačný kód E.

Zmena č.	Mestská časť	Mapový list	Zmeny a doplnky
RV / PB / 2	Podunajské Biskupice Slovnaft	44-24-08, 44-24-09 44-24-03,44-24-13, 44-24-14	Úpravy trasovania ochranných pásiem (pásmo hygienickej ochrany a bezpečnostné pásma I. a II. stupňa) výrobného areálu Slovnaft v súlade s rozhodnutím o ochrannom pásme okolo a.s. Slovnaft, vydanom Okresným úradom Bratislava II, odborom životného prostredia, pod č.j. ÚR/1/01/Bal-2 zo dňa 27.3.2001.
RV / PB / 3	Podunajské Biskupice PB Centrum	44-24-08, 44-24-09	Zmena funkčnej a priestorovej regulácie územia a vymedzenia funkčných blokov na funkcie: <ul style="list-style-type: none"> - málopodlažná zástavba obytného územia / kód 102, rozvojové územie regulačný kód S - zmiešané územia bývania a občianskej vybavenosti / kód 501, rozvojové územie regulačný kód S - parky, sadovnícke a lesoparkové úpravy / kód 1110, stabilizované územie na podklade ZaD UPN zóny Centrum Podunajské Biskupice.
RV / PB / 4	Podunajské Biskupice Pošta PB Centrum	44-24-08, 44-24-09	Zmena z funkcie energetika a telekomunikácie / kód 602, stabilizované územie na funkciu občianska vybavenosť celomestského a nadmestského významu / kód 201, stabilizované územie.
RV / PB / 5	Podunajské Biskupice Pšeničná	44-24-08, 44-24-09	Zmena funkčnej a priestorovej regulácie z funkcie zmiešané územia obchodu a služieb výrobných a nevýrobných / kód 502, rozvojové územie regulačný kód D na funkciu málopodlažná zástavba obytného územia / kód 102 stabilizované územie, potvrdenie existujúceho stavu.
RV / PB / 6	Podunajské Biskupice Mramorová	44-24-08, 44-24-09	Zmena funkčnej a priestorovej regulácie z funkcie zmiešané územia obchodu a služieb výrobných a nevýrobných / kód 502, rozvojové územie regulačný kód D na funkciu málopodlažná zástavba obytného územia / kód 102, stabilizované územie, potvrdenie existujúceho stavu.
RV / PB / 7	Podunajské Biskupice Vinohradnícka	44-24-08, 44-24-09	Zmena funkčnej a priestorovej regulácie z funkcie občianska vybavenosť lokálneho významu / kód 202, rozvojové územie regulačný kód D na funkciu málopodlažná zástavba obytného územia / kód 102, rozvojové územie regulačný kód C na podklade UAŠ Hydínárska - Vinohradnícka.
RV / PB / 8	Podunajské Biskupice na konci katastra	44-24-08, 44-24-09	Doplnenie chýbajúceho označenia rozvojových plôch príslušnými kódmi funkčného a priestorového využitia: <ul style="list-style-type: none"> - šport, telovýchova a voľný čas / kód 401, rozvojové územie regulačný kód X - rekreácia v prírodnom prostredí / kód 1003, rozvojové územie - vodné plochy a toky/ kód 901, rozvojové územie
RV / NM / 1	Nové Mesto OP Mlynská dolina	44-22-22	Vymedzenie hranice ochranného pásma NKP Horná Mlynská dolina na základe rozhodnutia PÚ-08/576-21/4788/SUL zo dňa 30. 6. 2008.
RV / NM / 2	Nové Mesto Vlárska - komunikácia	44-24-02	Zmena trasovania komunikácie Vlárska - upresnenie trasy komunikácie na podklade ÚPN Z Horný Kramer a na podklade projektovej dokumentácie.
RV / NM / 3	Nové Mesto Horný Slanec	44-22-22	Zmena regulácie funkčnej plochy málopodlažná zástavba obytného územia / kód 102, rozvojové územie regulačný kód S na regulačný kód B.
RV / NM / 4	Nové Mesto Koziarka	44-22-22	Zmena funkčnej a priestorovej regulácie z funkcie málopodlažná zástavba obytného územia / kód 102, rozvojové územie regulačný kód A a vinice / kód 1202, stabilizované územie na funkciu záhrady, záhradkárské a chatové osady a lokality / kód 1203, stabilizované územie a málopodlažná zástavba obytného územia / kód 102, rozvojové územie regulačný kód A, premietnutie výsledkov prerokovania na zonálnej úrovni UŠ Podhorský pás sektory 5-8 v súlade s predchádzajúcou dokumentáciou Aktualizáciou UPN 1993 v znení zmien a doplnkov.

Zmena č.	Mestská časť	Mapový list	Zmeny a doplnky
RV / NM / 5	Nové Mesto Veľký Varan	44-22-22	Zmena funkčnej a priestorovej regulácie z funkcie vinice / kód 1202, stabilizované územie na funkciu málopodlažná zástavba obytného územia / kód 102, rozvojové územie regulačný kód A, premietnutie výsledkov prerokovania na zonálnej úrovni UŠ Podhorský pás sektory 5-8 v súlade s predchádzajúcou dokumentáciou Aktualizáciou UPN 1993 v znení zmien a doplnkov.
RV / NM / 6	Nové Mesto Amfiteáter	44-22-22	Zmena funkčnej a priestorovej regulácie z funkcie vinice / kód 1202, stabilizované územie na funkciu málopodlažná zástavba obytného územia / kód 102, rozvojové územie regulačný kód A, premietnutie výsledkov prerokovania na zonálnej úrovni UŠ Podhorský pás sektory 5-8 v súlade s predchádzajúcou dokumentáciou Aktualizáciou UPN 1993 v znení zmien a doplnkov.
RV / NM / 7	Nové Mesto Amfiteáter - TI	44-22-22	Zmena polohy vodojemu - zmena z funkcie vodné hospodárstvo / kód 601, rozvojové územie na funkciu málopodlažná zástavba obytného územia / kód 102, rozvojové územie regulačný kód A a z funkcie málopodlažná zástavba obytného územia / kód 102, rozvojové územie na funkciu vodné hospodárstvo / kód 601, rozvojové územie.
RV / NM / 8	Nové Mesto Biely kríž	44-22-22	Zmena regulácie funkčnej plochy málopodlažná zástavba obytného územia / kód 102, stabilizované územie na rozvojové územie regulačný kód S, na podklade UPN Z Podhorský pás.
RV / NM / 9	Nové Mesto Krahulčia	44-22-22	Zmena regulácie funkčnej plochy málopodlažná zástavba obytného územia / kód 102, rozvojové územie regulačný kód A na regulačný kód B.
RV / NM / 10	Nové Mesto Krahulčia-Sliačska	44-22-22	Zmena funkčnej a priestorovej regulácie z funkcie záhrady, záhradkárske a chatové osady a lokality / kód 1203, stabilizované územie na funkciu málopodlažná zástavba obytného územia / kód 102, rozvojové územie regulačný kód A.
RV / NM / 11	Nové Mesto Briežky	44-22-22	Zmena regulácie funkčnej plochy málopodlažná zástavba obytného územia / kód 102, rozvojové územie regulačný kód S na regulačný kód B, upresnenie regulácie na podklade UPN Z Podhorský pás
RV / NM / 12	Nové Mesto Sliačska OV	44-22-22	Zmena funkčnej a priestorovej regulácie z funkcie občianska vybavenosť celomestského a nadmestského významu / kód 201, rozvojové územie regulačný kód S na funkciu málopodlažná zástavba obytného územia / kód 102, rozvojové územie regulačný kód B.
RV / NM / 13	Nové Mesto Vtáčnik - vinice	44-22-22	Zmena funkčnej a priestorovej regulácie z funkcie vinice / kód 1202, stabilizované územie na funkciu málopodlažná zástavba obytného územia / kód 102, rozvojové územie regulačný kód S, na podklade UPN Z Podhorský pás.
RV / NM / 14	Nové Mesto Vtáčnik -rozv.úz.	44-22-22 44-24-02	Zmena regulácie funkčnej plochy málopodlažná zástavba obytného územia / kód 102, stabilizované územie na rozvojové územie regulačný kód S, oprava technickej chyby na podklade UPN Z Podhorský pás
RV / NM / 15	Nové Mesto nad depom	44-24-02	Zmena regulácie funkčnej plochy málopodlažná zástavba obytného územia / kód 102, zo stabilizovaného územia na rozvojové územie regulačný kód B a z rozvojového územia regulačný kód S na rozvojové územie regulačný kód B.
RV / NM / 16	Nové Mesto Koliba Stráže	44-24-02	Zmena regulácie funkčnej plochy málopodlažná zástavba obytného územia / kód 102, rozvojové územie z rozvojového územia na stabilizované územie a zmena z regulačného kódu S na regulačný kód B, upresnenie regulácie na podklade UPN Z Koliba Stráže.
RV / NM / 17	Nové Mesto Horný Kramer	44-22-22	Zmena regulácie funkčnej plochy málopodlažná zástavba obytného územia / kód 102, rozvojové územie regulačný kód C a E na regulačný kód S, na podklade UPN Z Horný Kramer.

Zmena č.	Mestská časť	Mapový list	Zmeny a doplnky
RV / NM / 18	Nové Mesto Cesta na Kamzík RD	44-24-02	Zmena funkčnej a priestorovej regulácie z funkcie parky, sadovnícke a lesoparkové úpravy / kód 1110, stabilizované územie na funkciu málopodlažná zástavba obytného územia / kód 102, stabilizované územie, potvrdenie existujúceho stavu.
RV / NM / 19	Nové Mesto Cesta na Kamzík - málop.	44-24-02	Zmena funkčnej a priestorovej regulácie z funkcie občianska vybavenosť lokálneho významu / kód 202, stabilizované územie na funkciu málopodlažná zástavba obytného územia / kód 102, stabilizované územie, potvrdenie existujúceho stavu.
RV / NM / 20	Nové Mesto Jaskov rad	44-24-02	Zmena regulácie funkčnej plochy málopodlažná zástavba obytného územia / kód 102, rozvojové územie na stabilizované územie.
RV / NM / 21	Nové Mesto Stromová	44-24-02	Zmena funkčnej a priestorovej regulácie z funkcie málopodlažná zástavba obytného územia / kód 102, stabilizované územie na funkciu občianska vybavenosť celomestského a nadmestského významu / kód 201, stabilizované územie, potvrdenie existujúceho stavu.
RV / NM / 22	Nové Mesto Mikovániho	44-24-02	Zmena funkčnej a priestorovej regulácie z funkcie občianska vybavenosť lokálneho významu/ kód 202, stabilizované územie na funkciu zmiešané územia bývania a občianskej vybavenosti/ kód 501, rozvojové územie regulačný kód F.
RV / NM / 23	Nové Mesto Pionierska	44-24-02	Zmena funkčnej a priestorovej regulácie z funkcie parky, sadovnícke a lesoparkové úpravy / kód 1110, stabilizované územie na funkciu zmiešané územia bývania a občianskej vybavenosti / kód 501, stabilizované územie, potvrdenie existujúceho stavu.
RV / NM / 24	Nové Mesto Račianska	44-22-22	Zmena funkčnej a priestorovej regulácie z funkcie občianska vybavenosť celomestského a nadmestského významu / kód 201, stabilizované územie na funkciu zmiešané územia bývania a občianskej vybavenosti / kód 501, rozvojové územie kód I na podklade UŠ Z Polyfunkčný objekt Račianska ulica.
RV / NM / 25	Nové Mesto Odborárska	44-22-23	Zmena funkčnej a priestorovej regulácie z funkcie občianska vybavenosť celomestského a nadmestského významu / kód 201, rozvojové územie regulačný kód I na funkciu zmiešané územia bývania a občianskej vybavenosti / kód 501, rozvojové územie regulačný kód I.
RV / NM / 26	Nové Mesto stanica N.Mesto	44-22-23	Zmena funkčnej a priestorovej regulácie z funkcie parky, sadovnícke a lesoparkové úpravy / kód 1110, stabilizované územie na funkciu zmiešané územia bývania a občianskej vybavenosti / kód 501, rozvojové územie regulačný kód M.
RV / NM / 27	Nové Mesto Jurajov dvor -TI	44-22-23	Zmena funkčnej a priestorovej regulácie z funkcie zmiešané územia obchodu a služieb výrobných a nevýrobných / kód 502, stabilizované územie na funkciu energetika a telekomunikácie / kód 602, stabilizované územie, potvrdenie existujúceho stavu.
RV / NM / 28	Nové Mesto Bojnicka	44-22-23	Zmena funkčnej a priestorovej regulácie z funkcie zmiešané územia obchodu a služieb výrobných a nevýrobných / kód 502, rozvojové územie regulačný kód G na funkciu občianska vybavenosť celomestského a nadmestského významu / kód 201, rozvojové územie regulačný kód I.
RV / NM / 29	Nové Mesto St. Vajnorská	44-22-23	Zmena funkčnej a priestorovej regulácie z funkcie občianska vybavenosť celomestského a nadmestského významu / kód 201, stabilizované územie a zmiešané územia obchodu a služieb výrobných a nevýrobných / kód 502, stabilizované územie na funkciu občianska vybavenosť celomestského a nadmestského významu / kód 201, rozvojové územie regulačný kód J.
RV / NM / 30	Nové Mesto Vtáčnik - TI	44-22-22	Zmena funkčnej a priestorovej regulácie z funkcie málopodlažná zástavba obytného územia / kód 102, rozvojové územie regulačný kód S na funkciu vodné hospodárstvo / kód 601, rozvojové územie, na podklade UPN Z Podhorský pás.
RV / RA / 1	Rača Komisárky	44-22-18	Zmena regulácie funkčnej plochy málopodlažná zástavba obytného územia / kód 102, rozvojové územie regulačný kód B na regulačný kód E.

Zmena č.	Mestská časť	Mapový list	Zmeny a doplnky
RV / RA / 2	Rača pod vodojemom	44-22-18	Zmena funkčnej a priestorovej regulácie z funkcie vinice / kód 1202, stabilizované územie na funkciu málopodlažná zástavba obytného územia / kód 102, rozvojové územie regulačný kód B, v súlade s predchádzajúcou dokumentáciou Aktualizáciou UPN 1993 v znení zmien a doplnkov.
RV / RA / 3	Rača OP NKP Rača	44-22-18	Zrušenie pamiatkovej zóny Rača, vymedzenie hranice ochranného pásma NKP Rača na základe rozhodnutia PÚ 06/330-13/2901/Kal zo dňa 16. 3. 2006.
RV / RA / 4	Rača Rinzle	44-22-18	Zmena funkčnej a priestorovej regulácie na funkciu viacpodlažná zástavba obytného územia / kód 101, rozvojové územie regulačný kód F, málopodlažná zástavba obytného územia / kód 102, rozvojové územie regulačné kódy C a E, zmiešané územia bývania a občianskej vybavenosti / kód 501, rozvojové územie regulačné kódy E a F, na podklade UŠ Z Bratislava Rača- Rinzle.
RV / RA / 5	Rača Meopta	44-22-23	Zmena funkčnej a priestorovej regulácie z funkcie priemyselná výroba / kód 301, rozvojové územie regulačný kód E na funkciu zmiešané územia bývania a občianskej vybavenosti / kód 501, rozvojové územie regulačný kód G.
RV / RA / 6	Rača Ohňavy	44-22-23	Zmena funkčnej a priestorovej regulácie z funkcie zmiešané územia obchodu a služieb výrobných a nevýrobných / kód 502, rozvojové územie regulačný kód G na funkciu zmiešané územia bývania a občianskej vybavenosti / kód 501, rozvojové územie regulačný kód G, na podklade ZŠ Rača Ohňavy.
RV / RA / 7	Rača Pányty	44-22-18	Doplnenie regulácie funkčnej plochy zariadenia odpadového hospodárstva / kód 802, rozvojové územie regulačný kód N.
RV / RA / 8	Rača OP NKP Východné	44-22-23	Vymedzenie hranice pamiatkovej zóny Areál rušňového depa Bratislava - Východ na základe rozhodnutia MK-382/2008-51/3657 zo dňa 10. 3. 2008.
RV / RA / 9	Rača Žabí majer - TI	44-22-23	Zmena funkčnej a priestorovej regulácie z funkcie ochranná a izolačná zeleň / kód 1130, stabilizované územie na funkciu energetika a telekomunikácie / kód 602, rozvojové územie, posunutie a rozšírenie plochy existujúcej elektrickej stanice a príslušného OP.
RV / RA / 10	Rača Vin-Vin	44-22-18	Zmena funkčnej a priestorovej regulácie z funkcie priemyselná výroba / kód 301, stabilizované územie na funkciu viacpodlažná zástavba obytného územia / kód 101, rozvojové územie regulačný kód G a zmiešané územia bývania a občianskej vybavenosti / kód 501, rozvojové územie regulačný kód G, na podklade UŠ Vin-Vin Rača.
RV / VA / 1	Vajnory Cepit	44-22-18	Zmena funkčnej a priestorovej regulácie z funkcie orná pôda / kód 1205, stabilizované územie na funkciu občianska vybavenosť celomestského a nadmestského významu / kód 201, rozvojové územie regulačný kód G na podklade UŠ CEPIT Bratislava Vajnory v súlade s predchádzajúcou dokumentáciou Aktualizáciou UPN 1993 v znení zmien a doplnkov.
RV / VA / 2	Vajnory obchvat Vajnor	44-22-19	Zmena z funkcie orná pôda / kód 1205, stabilizované územie na funkciu ochranná a izolačná zeleň / kód 1130, rozvojové územie.
RV / VA / 3	Vajnory Rybničná -Priečne	44-22-18 44-22-19 44-22-23 44-22-24	Zmena funkčnej a priestorovej regulácie na funkcie málopodlažná zástavba obytného územia / kód 102, rozvojové územie regulačný kód C, občianska vybavenosť lokálneho významu / kód 202, rozvojové územie regulačný kód D, šport, telovýchova a voľný čas / kód 401, rozvojové územie regulačný kód X, na podklade UŠ Z Staré letisko Vajnory.
RV / VA / 4	Vajnory PZ Vajnory	44-22-19 44-22-24	Redukcia územia pamiatkovej zóny Vajnory na základe rozhodnutia MK-1496/2008-51/15215 z 3. 11. 2008.
RV / VA / 5	Vajnory ihrisko Koncové	44-22-19	Zmena funkčnej a priestorovej regulácie z funkcie občianska vybavenosť lokálneho významu / kód 202, stabilizované územie na funkciu šport, telovýchova a voľný čas / kód 401, stabilizované územie, potvrdenie existujúceho stavu.

Zmena č.	Mestská časť	Mapový list	Zmeny a doplnky
RV / VA / 6	Vajnory Šinkovské	44-22-24	Zmena regulácie funkčnej plochy málopodlažná zástavba obytného územia / kód 102, rozvojové územie regulačný kód C na regulačný kód B.
RV / VA / 7	Vajnory Vajnor.jazero	44-22-24	Zmena funkčnej a priestorovej regulácie z funkcie šport telovýchova a voľný čas / kód 401, rozvojové územie regulačný kód X na funkciu záhrady, záhradkárske a chatové osady a lokality / kód 1203, stabilizované územie, potvrdenie existujúceho stavu.
RV / KV / 1	Karlova Ves lokalita Líščie údolie	44-24-01	Zmena regulácie funkčnej plochy málopodlažná zástavba obytného územia / kód 102, rozvojové územie, regulačný kód S na regulačný kód C na podklade UŠ zóny Líščie údolie.
RV / KV / 2	Karlova Ves lokalita Staré Grunty severovýchod	44-24-02	Zmena regulácie funkčnej plochy zmiešané územia bývania a občianskej vybavenosti / kód 501, stabilizované územie; občianska vybavenosť celomestského a nadmestského významu / kód 201, stabilizované územie a občianska vybavenosť celomestského a nadmestského významu / kód 201 rozvojové územie, regulačný kód X na rozvojové územie, regulačný kód I vo funkčnej ploche občianska vybavenosť / kód 201 a regulačný kód F vo funkčnej ploche zmiešané územia bývania a občianskej vybavenosti / kód 501 na podklade UŠ zóny Staré Grunty - severovýchod.
RV / KV / 3	Karlova Ves lokalita Mlynská dolina - Patrónka	44-24-02	Zmena funkčnej a priestorovej regulácie z funkcie zmiešané územia obchodu a služieb výrobných a nevýrobných / kód 502, stabilizované územie na funkciu občianska vybavenosť celomestského a nadmestského významu / kód 201, rozvojové územie, regulačný kód J na podklade štúdie zóny Habánsky mlyn.
RV / KV / 4	Karlova Ves lokalita Mlynská dolina - Patrónka	44-24-02	Zmena funkčnej a priestorovej regulácie z funkcie ochranná a izolačná zeleň / kód 1130, stabilizované územia na funkciu energetika a telekomunikácie / kód 602, rozvojové územie.
RV / KV / 5	Karlova Ves lokalita Staré Grunty severovýchod	44-24-02	Úprava rozhrania funkčnej plochy občianska vybavenosť celomestského a nadmestského významu / kód 201, stabilizované územie – potvrdenie existujúceho stavu.
RV / KV / 6	Karlova Ves lokalita Slávičie údolie - cintorín	44-24-02	Zmena funkčnej a priestorovej regulácie z funkcie plochy zariadení MHD a autobusovej PHD / kód 701, stabilizované územie na funkciu vyhradená zeleň / kód 1120, stabilizované územie.
RV / KV / 7	Karlova Ves lokalita Dlhé Diely	44-24-01	Zmena funkčnej a priestorovej regulácie z funkcie parky, sadovnícke a lesoparkové úpravy / kód 1110, stabilizované územie. na funkciu viacpodlažná zástavba obytného územia / kód 101, stabilizované územie – potvrdenie existujúceho stavu.
RV / KV / 8	Karlova Ves lokalita Dlhé Diely	44-24-01	Zmena funkčnej a priestorovej regulácie z funkcie viacpodlažná zástavba obytného územia / kód 101, stabilizované územie na funkciu parky, sadovnícke a lesoparkové úpravy / kód 1110, stabilizované územie.
RV / KV / 9	Karlova Ves lokality pozdĺž Botanickej ul., Karloveskej ul. a Devínskej cesty	44-24-01 44-24-02	Zmena funkčnej a priestorovej regulácie plôch rôzneho funkčného využitia pozdĺž komunikácií na funkciu ochranná a izolačná zeleň / kód 1130, stabilizované územie.
RV / KV / 10	Karlova Ves lokalita Dlhé Diely - centrum	44-24-01	Zmena funkčnej a priestorovej regulácie z funkcie málopodlažná zástavba obytného územia / kód 102, rozvojové územie, regulačný kód E a regulácie funkčnej plochy parky, sadovnícke a lesoparkové úpravy / kód 1110, stabilizované územie na funkciu parky, sadovnícke a lesoparkové úpravy / kód 1110, rozvojové územie.
RV / KV / 11	Karlova Ves lokalita Molecova	44-24-01	Zmena funkčnej a priestorovej regulácie z funkcie občianska vybavenosť lokálneho významu / kód 202, stabilizované územie na funkciu šport, telovýchova a voľný čas / kód 401, stabilizované územie.

Zmena č.	Mestská časť	Mapový list	Zmeny a doplnky
RV / KV / 12	Karlova Ves lokalita Molecova	44-24-01	Zmena funkčnej a priestorovej regulácie z funkcie vodné hospodárstvo / kód 601, stabilizované územie a z funkcie málopodlažná zástavba obytného územia / kód 102, stabilizované územia na funkciu občianska vybavenosť celomestského a nadmestského významu / kód 201, rozvojové územie, regulačný kód E na podklade UŠ zóny Aquario.
RV / KV / 13	Karlova Ves lokalita Mlynská dolina - Patrónka	44-24-02	Zmena funkčnej a priestorovej regulácie z funkcie ochranná a izolačná zeleň / kód 1130 na funkciu vodné hospodárstvo / kód 601, rozvojové územie – vodárenská ČS západ.
RV / DU / 1	Dúbravka lokalita Dúbravka - centrum	44-22-21	Zmena funkčnej a priestorovej regulácie z funkcie energetika a telekomunikácie / kód 602, stabilizované územie na funkciu zmiešané územie bývania a občianskej vybavenosti / kód 501, rozvojové územie, regulačný kód H.
RV / DU / 2	Dúbravka lokalita Pod vodojemom – Strmé sady	44-22-21	Zmena funkčnej a priestorovej regulácie z funkcie záhrady, záhradkárske a chatové osady a lokality / kód 1203, stabilizované územie na funkciu málopodlažná zástavba obytného územia / kód 102, rozvojové územie, regulačný kód A.
RV / DU / 3	Dúbravka lokalita Polianky	44-22-21	Zmena funkčnej a priestorovej regulácie z funkcie ochranná a izolačná zeleň / kód 1130, stabilizované územie a zmiešané územia obchodu a služieb výrobných a nevýrobných / kód 502, rozvojové územie, regulačný kód E na funkciu energetika a telekomunikácie / kód 602 (kogeneračný zdroj) a nový VN kábel, rozvojové územie.
RV / DU / 4	Dúbravka lokalita Dúbravanka - Polianky	44-22-21	Zmena funkčnej a priestorovej regulácie z funkcie zmiešané územia obchodu a služieb výrobných a nevýrobných / kód 502, stabilizované územie, zmiešané územia obchodu a služieb výrobných a nevýrobných / kód 502, rozvojové územie, regulačný kód E a z funkcie záhrady, záhradkárske a chatové osady a lokality / kód 1203, stabilizované územie na zmiešané územia bývania a občianskej vybavenosti / kód 501, rozvojové územie, regulačný kód J a málopodlažná zástavba obytného územia / kód 102, rozvojové územie, regulačný kód B na podklade UŠ zóny Dúbravanka.
RV / DU / 5	Dúbravka	44-22-21	Nová hranica OP NKP. Rozhodnutie PÚ SR z 18.1. 2006 č. PÚ-06/164-1/447/Kal o vyhlásení OP NKP kaplnky Ružencovej P. Márie v MČ Dúbravka a rozhodnutie PÚ SR z 18.1. 2006 č. PÚ-06/162-1/445/Kal o vyhlásení OP NKP kostola sv. Kozmu a Damiána v MČ Dúbravka.
RV / DU / 6	Dúbravka	44-22-21	Zrušenie hranice PZ. Rozhodnutie MK SR z 9.9.2008 č. MK-2626/2008-51/12205 o zrušení PZ Bratislava v MČ Dúbravka.
RV / LA / 1	Lamač Devínska Nová Ves lokalita Lamačská brána	44-22-16 44-22-21	Zmena funkčnej a priestorovej regulácie na funkcie občianska vybavenosť celomestského a nadmestského významu / kód 201, rozvojové územie, regulačný kód H, F, E, G; zmiešané územia bývania a občianskej vybavenosti / kód 501, rozvojové územie, regulačný kód E, F; plochy zariadení MHD a PHD / kód 701, rozvojové územie; ostatná ochranná a izolačná zeleň / kód 1130, rozvojové územie; krajinná zeleň / kód 1002, rozvojové územie na podklade UŠ zóny Lamačská brána.
RV / LA / 2	Lamač lokalita Nový Lamač	44-22-22 44-22-21	Zmena funkčnej a priestorovej regulácie z funkcie málopodlažná zástavba obytného územia / kód 102, rozvojové územie, regulačný kód S na funkciu občianska vybavenosť celomestského a nadmestského významu / kód 201, rozvojové územie, regulačný kód F (mapový list 44-22-22) a zmena regulačných kódov v ostatných regulačných blokoch s regulačným kódom S na regulačné kódy na podklade UŠ zóny Nový Lamač (mapový list 44-22-21 a 44-22-22).
RV / LA / 3	Lamač lokalita Na barine	44-22-21	Úprava rozhrania funkčnej plochy záhrady, záhradkárske a chatové osady a lokality / kód 1203, stabilizované územie.

Zmena č.	Mestská časť	Mapový list	Zmeny a doplnky
RV / LA / 4	Lamač lokalita Podháj – pri lese	44-22-21	Zmena funkčnej a priestorovej regulácie z funkcie les, ostatné lesné pozemky / kód 1001, stabilizované územie na funkciu málopodlažná zástavba obytného územia / kód 102, rozvojové územie, regulačný kód C.
RV / LA / 5	Lamač lokalita Cesta na Klanec	44-22-22	Zmena funkčnej a priestorovej regulácie z funkcie záhrady, záhradkárske a chatové osady a lokality / kód 1203, stabilizované územie na funkciu málopodlažná zástavba obytného územia / kód 102, rozvojové územie, regulačný kód B na podklade UŠ zóny Nový Lamač.
RV / LA / 6	Lamač lokalita Nový lamač – pri diaľnici	44-22-21	Zmena regulácie funkčnej plochy zmiešané územia obchodu a služieb výrobných a nevýrobných / kód 502, rozvojové územie, regulačný kód D na kód E na podklade UŠ zóny Nový Lamač.
RV / LA / 7	Lamač	44-22-21	Nová hranica OP NKP. Rozhodnutie PÚ SR z 28.4. 2006 č. PÚ-06/63-5/4323/BYR o vyhlásení OP NKP kostola sv. Petra a Pavla spolu s ľudovými domami na ul. Čsl. Tankistov v MČ Záhorská Bystrica a rozhodnutie PÚ SR z 1.8.2006 č. PÚ-06/359-16/6960/Kal o vyhlásení OP NKP kaplnky sv. Rozálie v MČ Lamač.
RV / LA / 8	Lamač	44-22-21	Zrušenie hranice PZ. Rozhodnutie MK SR z 2.9.2008 č. MK-926/2008-51/11864 o zrušení PZ Bratislava v MČ Lamač.
RV / LA / 9	Lamač Diaľničné odpočívadlo v smere Brno	44-22-21	Zmena z funkcie plochy zariadení MHD a autobusovej PHD / kód 701, stabilizované územie na plochy funkcie zariadenia diaľničnej siete / kód 705, stabilizované územie.
RV / LA / 10	Lamač Diaľničné odpočívadlo v smere Centrum	44-22-21	Zmena z funkcie plochy zariadení MHD a autobusovej PHD / kód 701, stabilizované územie na plochy funkcie zariadenia diaľničnej siete / kód 705, stabilizované územie.
RV / DE / 1	Devín		Zmena funkčnej a priestorovej regulácie z funkcie krajinná zeleň / kód 1002, stabilizované územia na funkciu málopodlažná zástavba obytného územia / kód 102, stabilizované územie.
RV / DE / 2	Devín		Zmena funkčnej a priestorovej regulácie z funkcie krajinná zeleň / kód 1002, stabilizované územie na funkciu rekreácia v prírodnom prostredí / kód 1003, rozvojové územie.
RV / DE / 3	Devín		Aktualizácia hranice OP NKP.
RV / DEV / 1	Devínska Nová Ves lokalita Devínske jazero	44-21-15	Zmena vyjadrenia regulácie – odstránenie zmätočného kódu 1001 / les, ostatné lesné pozemky v rozvojovom území s funkčným využitím rekreácia v prírodnom prostredí / kód 1003, rozvojové územie.
RV / DEV / 2	Devínska Nová Ves lokalita Opletalova ul.	44-21-20	Zmena funkčnej a priestorovej regulácie z funkcie zmiešané územia obchodu a služieb výrobných a nevýrobných / kód 502, rozvojové územie, regulačný kód D na funkciu zmiešané územia bývania a občianskej vybavenosti kód / 501, rozvojové územie, regulačný kód E.
RV / DEV / 3	Devínska Nová Ves lokalita Kolónia východ	44-21-20	Zmena funkčnej a priestorovej regulácie z funkcie ostatná ochranná a izolačná zeleň / kód 1130, rozvojové územie na funkciu málopodlažná zástavba obytného územia / kód 102, rozvojové územie, regulačný kód D.
RV / DEV / 4	Devínska Nová Ves lokalita Mlynská ul.	44-21-20	Zmena funkčnej a priestorovej regulácie z funkcie parky, sadovnícke a lesoparkové úpravy / kód 1110, stabilizované územie na funkciu málopodlažná zástavba obytného územia / kód 102, stabilizované územie.
RV / DEV / 5	Devínska Nová Ves lokalita pri železnici	44-21-20	Zmena funkčnej a priestorovej regulácie z funkcie občianska vybavenosť celomestského a nadmestského významu / kód 201, rozvojové územie, regulačný kód D na funkciu občianska vybavenosť lokálneho významu / kód 202, rozvojové územie, regulačný kód D.

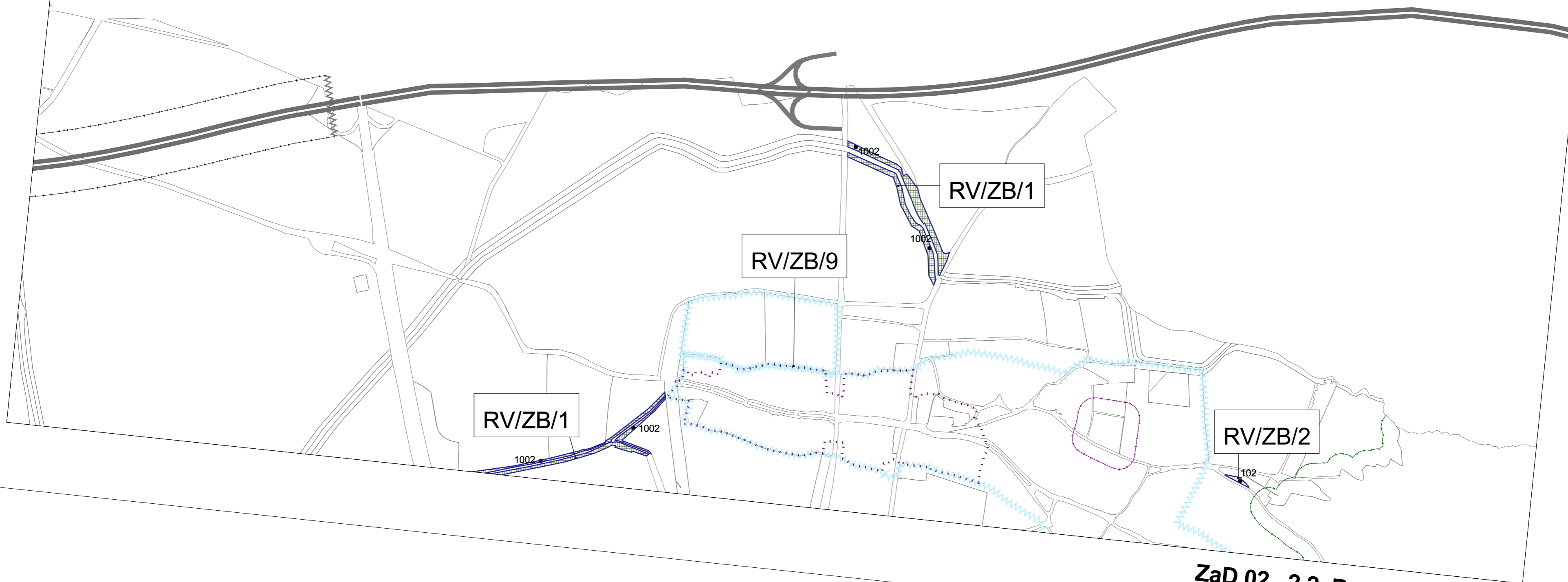
Zmena č.	Mestská časť	Mapový list	Zmeny a doplnky
RV / DEV / 6	Devínska Nová Ves lokalita medzi agroturistickým areálom Pegas a železnicou	44-22-16 44-22-21	Zmena funkčnej a priestorovej regulácie z funkcie krajinná zeleň / kód 1002, stabilizované územie na funkciu šport, telovýchova a voľný čas / kód 401, rozvojové územie, regulačný kód X.
RV / DEV / 7	Devínska Nová Ves lokalita Glavica	44-21-25	Zmena funkčnej a priestorovej regulácie z funkcie šport, telovýchova a voľný čas / kód 401, rozvojové územie, regulačný kód X na funkciu málopodlažná zástavba obytného územia / kód 102, rozvojové územie, regulačný kód D.
RV / DEV / 8	Devínska Nová Ves lokalita Podhorské sever	44-21-25	Zmena regulácie funkčnej plochy málopodlažná zástavba obytného územia / kód 102, rozvojové územia na stabilizované územie.
RV / ZB / 1	Záhorská Bystrica Lokalita Záhorská Bystrica sever	44-22-11	Doplnenie farby vo funkčnej ploche krajinná zeleň / kód 1002, stabilizované územie.
RV / ZB / 2	Záhorská Bystrica lokalita Pútnická ul.	44-22-11	Úprava rozhrania funkčnej plochy málopodlažná zástavba obytného územia / kód 102, stabilizované územie.
RV / ZB / 3	Záhorská Bystrica lokalita Prídavková ul.	44-22-16	Úprava rozhrania funkčnej plochy málopodlažná zástavba obytného územia / kód 102, stabilizované územie.
RV / ZB / 4	Záhorská Bystrica lokalita záhradkárska osada Strmé sady	44-22-16	Zmena funkčnej a priestorovej regulácie z funkcie vodné hospodárstvo / kód 601, rozvojové územie na funkciu záhrady, záhradkárske a chatové osady a lokality / kód 1203, stabilizované územie zosúladienie s výkresom 4.1. Zásobovanie vodou.
RV / ZB / 5	Záhorská Bystrica lokalita severne od SOU Elektrovod	44-22-16	Zmena funkčnej a priestorovej regulácie z funkcie rekreácia v prírodnom prostredí / kód 1003, rozvojové územie na funkciu vodné hospodárstvo / kód 601, rozvojové územie, zosúladienie s výkresom 4.1. Zásobovanie vodou.
RV / ZB / 6	Záhorská Bystrica lokalita Krče	44-22-16	Zmena regulačných kódov C a F na regulačné kódy S na podklade ÚPNZ zóny Krče.
RV / ZB / 7	Záhorská Bystrica Lokalita Piesky sever	44-22-16	Zmena funkčnej a priestorovej regulácie z funkcie orná pôda / kód 1205, stabilizované územie na funkciu ostatná ochranná a izolačná zeleň / kód 1130, rozvojové územie.
RV / ZB / 8	Záhorská Bystrica lokalita Piesky juh	44-22-16	Zmena funkčnej a priestorovej regulácie z funkcie orná pôda / kód 1205, stabilizované územie na funkciu šport, telovýchova a voľný čas / kód 401, rozvojové územie, regulačný kód X.
RV / ZB / 9	Záhorská Bystrica	44-22-16	Nová hranica OP NKP.
RV / PE / 1	Petržalka CMC	44-24-02 44-24-07 44-24-08	Úprava rozhrania funkcií občianskej vybavenosti celomestského a nadmestského významu / kód 201, zmiešané územia bývania a občianskej vybavenosti / kód 501, parky, sadovnícke a lesoparkové úpravy / kód 1110, rekreácia v prírodnom prostredí / kód 1003, šport, telovýchova a voľný čas / kód 401, rozvojové územia, regulačný kód S, na podklade Územného plánu zóny CMC Petržalka.
RV / PE / 2	Petržalka Artmedia	44-24-07	Zmena funkčnej a priestorovej regulácie z funkcie šport, telovýchovu a voľný čas / kód 401, stabilizované územie, občianskej vybavenosti celomestského a nadmestského významu / kód 201, stabilizované územie a inundačné územie / kód 1300, stabilizované územie na funkciu občianska vybavenosť celomestského a nadmestského významu / kód 201, rozvojové územie, regulačný kód K a C; na podklade UŠ Artmedia.
RV / PE / 3	Petržalka južne od Artmedie	44-24-07	Zmena regulácie funkčnej plochy občianska vybavenosť celomestského a nadmestského významu / kód 201, rozvojové územie regulačný kód S na regulačný kód G.

Zmena č.	Mestská časť	Mapový list	Zmeny a doplnky
RV / PE / 4	Petržalka južne od Artmedie	44-24-07	Zmena funkčnej a priestorovej regulácie z funkcie ostatná ochranná a izolačná zeleň / kód 1130, rozvojové územie na funkciu občianska vybavenosť celomestského a nadmestského významu / kód 201, rozvojové územie, regulačný kód G.
RV / PE / 5	Petržalka Zadunajská	44-24-07	Zmena priestorovej regulácie funkčnej plochy občianska vybavenosť celomestského a nadmestského významu / kód 201, rozvojové územie na stabilizované územie. Potvrdenie existujúceho stavu.
RV / PE / 6	Petržalka Mamateyova	44-24-07	Zmena z funkcie energetika a telekomunikácie / kód 602, stabilizované územie na funkciu občianska vybavenosť lokálneho významu / kód 202, stabilizované územie.
RV / PE / 7	Petržalka inundácia CMC	44-24-07 44-24-08	Úprava rozhrania funkcií vodné plochy a toky / kód 901, rozvojové územie, rekreácia v prírodnom prostredí / kód 1003, rozvojové územie, inundačné územie / kód 1300, stabilizované územie, krajinná zeleň / kód 1002, stabilizované a rozvojové územie, na podklade Územného plánu zóny CMC Petržalka.
RV / PE / 8	Petržalka Ovsište	44-24-07	Zmena z funkcie viacpodlažná zástavba obytného územia / kód 101, stabilizované územie na funkciu parky, sadovnícke a lesoparkové úpravy / kód 1110, rozvojové územie.
RV / PE / 9	Petržalka Mamateyova	44-24-08	Zmena funkčnej a priestorovej regulácie z funkcie občianska vybavenosť celomestského a nadmestského významu / kód 201, rozvojové územie, regulačný kód G na funkciu šport, telovýchova a voľný čas / kód 401, rozvojové územie, regulačný kód X, na podklade UŠ Mamateyova.
RV / PE / 10	Petržalka Matador	44-24-07	Zmena funkčnej a priestorovej regulácie z funkcie priemyselná výroba / kód 301, stabilizované územie na funkcie zmiešané územia bývania a občianskej vybavenosti / kód 501, zmiešané územia obchodu a služieb výrobných a nevýrobných / kód 502, občianska vybavenosť celomestského a nadmestského významu / kód 201 a ostatná ochranná a izolačná zeleň / kód 1130, rozvojové územia, kódy F, G, I, J a M; na podklade UŠ Matador.
RV / PE / 11	Petržalka Kutlíkova	44-24-07	Zmena regulácie funkčnej plochy viacpodlažná zástavba obytného územia / kód 101, stabilizované územie na rozvojové územie, regulačný kód F; na podklade UŠ Kutlíkova.
RV / PE / 12	Petržalka Medveďovej, Ovsište	44-24-07	Zmena z funkcie rekreácia v prírodnom prostredí / kód 1003, rozvojové územie na funkciu les, ostatné lesné pozemky / kód 1001, stabilizované územie.
RV / PE / 13	Petržalka záp.rozvoj.os	44-24-07	Zmena priestorovej regulácie funkcie distribučné centrá, sklady, stavebníctvo / kód 302, rozvojové územie, regulačný kód F na regulačný kód E.
RV / PE / 14	Petržalka Panónska	44-24-07	Zmena funkčnej a priestorovej regulácie z funkcie ostatná ochranná a izolačná zeleň / kód 1130, rozvojové územie na funkciu občianska vybavenosť celomestského a nadmestského významu / kód 201, rozvojové územie, regulačný kód H.
RV / PE / 16	Petržalka Janíkov Dvor	44-24-12	Úprava rozhrania funkcií občianskej vybavenosti celomestského a nadmestského významu / kód 201, málopodlažná zástavba obytného územia / kód 102, viacpodlažná zástavba obytného územia / kód 101, parky, sadovnícke a lesoparkové úpravy / kód 1110, ostatná ochranná a izolačná zeleň / kód 1130, šport, telovýchova a voľný čas / kód 401, plochy zariadení MHD a autobusovej PHD / kód 701, rozvojové územia, kódy C, F, G, H, I, na podklade UŠ Janíkov Dvor, UŠ Južné mesto zóna A a projektových dokumentácií.
RV / PE / 17	Petržalka Viedenská cesta	44-24-07	Doplnenie regulácie funkčnej plochy občianska vybavenosť celomestského a nadmestského významu / kód 201, rozvojové územie, na regulačný kód F.
RV / PE / 18	Petržalka Panónska/Bratská	44-24-07	Zmena časti funkčnej plochy z funkcie energetika a telekomunikácie / kód 602, stabilizované územie na funkciu občianska vybavenosť celomestského a nadmestského významu / kód 201, stabilizované územie a funkciu ostatná ochranná a izolačná zeleň / kód 1130, stabilizované územie.

Zmena č.	Mestská časť	Mapový list	Zmeny a doplnky
RV / JA / 1	Jarovce, Petržalka diaľničné odpočívadlá	44-24-12	Zmena z funkcie plochy zariadení MHD a autobusovej PHD / kód 701 na funkciu zariadenia diaľničnej siete / kód 705.
RV / JA / 2	Jarovce Južné mesto	44-24-12	Zmena priestorovej regulácie funkcie občianska vybavenosť lokálneho významu / kód 202, rozvojové územie, regulačný kód F na kód E.
RV / JA / 3	Jarovce Jarovce sever	44-24-12	Zmena priestorovej regulácie funkcie občianska vybavenosť celomestského a nadmestského významu / kód 201, rozvojové územie, regulačný kód C na regulačný kód B.
RV / JA / 4	Jarovce Jarovce sever	44-24-12	Zmena priestorovej regulácie funkcie málopodlažná zástavba obytného územia / kód 102, rozvojové územie, regulačný kód C na regulačný kód B.
RV / JA / 5	Jarovce Jarovce sever	44-24-12	Zmena priestorovej regulácie funkcie zmiešané územia bývania a občianskej vybavenosti / kód 501, rozvojové územie, regulačný kód D na regulačný kód C.
RV / JA / 6	Jarovce Klobučnícka	44-24-17	Zmena priestorovej regulácie málopodlažná zástavba obytného územia / kód 102, stabilizované územie na rozvojové územie, regulačný kód B.
RV / JA / 7	Jarovce cintorín	44-24-17	Zmena z funkcie vyhradená zeleň / kód 1120 na funkciu málopodlažná zástavba obytného územia / kód 102, stabilizované územie a na funkciu parky, sadovnícke a lesoparkové úpravy / kód 1110, stabilizované územie. Potvrdenie existujúceho stavu.
RV / RUS / 1	Rusovce Hájová	44-24-18	Zmena funkčnej a priestorovej regulácie z funkcie parky, sadovnícke a lesoparkové úpravy / kód 1110, rozvojové územie na funkciu málopodlažná zástavba obytného územia / kód 102, rozvojové územie, regulačný kód C.
RV / RUS / 2	Rusovce Futbalové ihrisko	44-24-18	Zmena z funkcie občianska vybavenosť lokálneho významu / kód 202, stabilizované územie a málopodlažná zástavba obytného územia / kód 102, stabilizované územie na funkciu šport, telovýchova a voľný čas / kód 401, stabilizované územie.
RV / RUS / 3	Rusovce Irkutská	44-24-18	Zmena funkčnej a priestorovej regulácie z funkcie občianska vybavenosť celomestského a nadmestského významu / kód 201, rozvojové územie, regulačný kód D na funkciu málopodlažná zástavba obytného územia / kód 102, rozvojové územie, regulačný kód B a na funkciu parky, sadovnícke a lesoparkové úpravy / kód 1110, rozvojové územie. Potvrdenie existujúceho stavu.
RV / RUS / 4	Rusovce Gerulata	44-24-18	Úprava rozhrania území funkčných blokov občianskej vybavenosti celomestského a nadmestského významu / kód 201, stabilizované územie a málopodlažnej zástavby obytného územia / kód 102, stabilizované územie. Potvrdenie existujúceho stavu.
RV / RUS / 5	Rusovce kaštieľ	44-24-18	Úprava rozhrania území funkčných blokov občianskej vybavenosti celomestského a nadmestského významu / kód 201, málopodlažnej zástavby obytného územia / kód 102 a parkov, sadovníckych a lesoparkových úprav / kód 1110, stabilizované územia. Potvrdenie existujúceho stavu.
RV / RUS / 6	Rusovce stará časť juh	44-24-18	Zmena z funkcie občianska vybavenosť lokálneho významu / kód 202, rozvojové územie, regulačný kód C na funkciu zmiešané územia bývania a občianskej vybavenosti / kód 501, rozvojové územie, regulačný kód D.
RV / RUS / 8	Rusovce Pieskový hon	44-24-18	Zmena funkčnej a priestorovej regulácie z funkcie občianska vybavenosť lokálneho významu / kód 202, rozvojové územie, regulačný kód C na funkciu málopodlažná zástavba obytného územia / kód 102, rozvojové územie, regulačný kód B.
RV / RUS / 9	Rusovce Pieskový hon	44-24-18	Zmena priestorovej regulácie funkcie málopodlažná zástavba obytného územia / kód 102, rozvojové územie, regulačný kód A na regulačný kód B. Vypustenie nadbytočného čísla funkcie.

Zmena č.	Mestská časť	Mapový list	Zmeny a doplnky
RV / ČU / 1	Čunovo horáreň	44-24-19	Zmena z funkcie vodné hospodárstvo / kód 601, stabilizované územie na funkciu les, ostatné lesné pozemky / kód 1001, stabilizované územie. Potvrdenie existujúceho stavu.
RV / ČU / 2	Čunovo Konopiská	44-24-23	Zmena priestorovej regulácie funkcií občianska vybavenosť celomestského a nadmestského významu / kód 201, občianska vybavenosť lokálneho významu / kód 202, zmiešané územia bývania a občianskej vybavenosti / kód 501, rozvojové územia, regulačné kódy E na regulačné kódy C a D.
RV / ČU / 3	Čunovo na hrádzi	44-24-24	Zmena z funkcie šport telovýchova a voľný čas / kód 401, stabilizované územie na funkciu les, ostatné lesné pozemky / kód 1001, stabilizované územie. Potvrdenie existujúceho stavu.

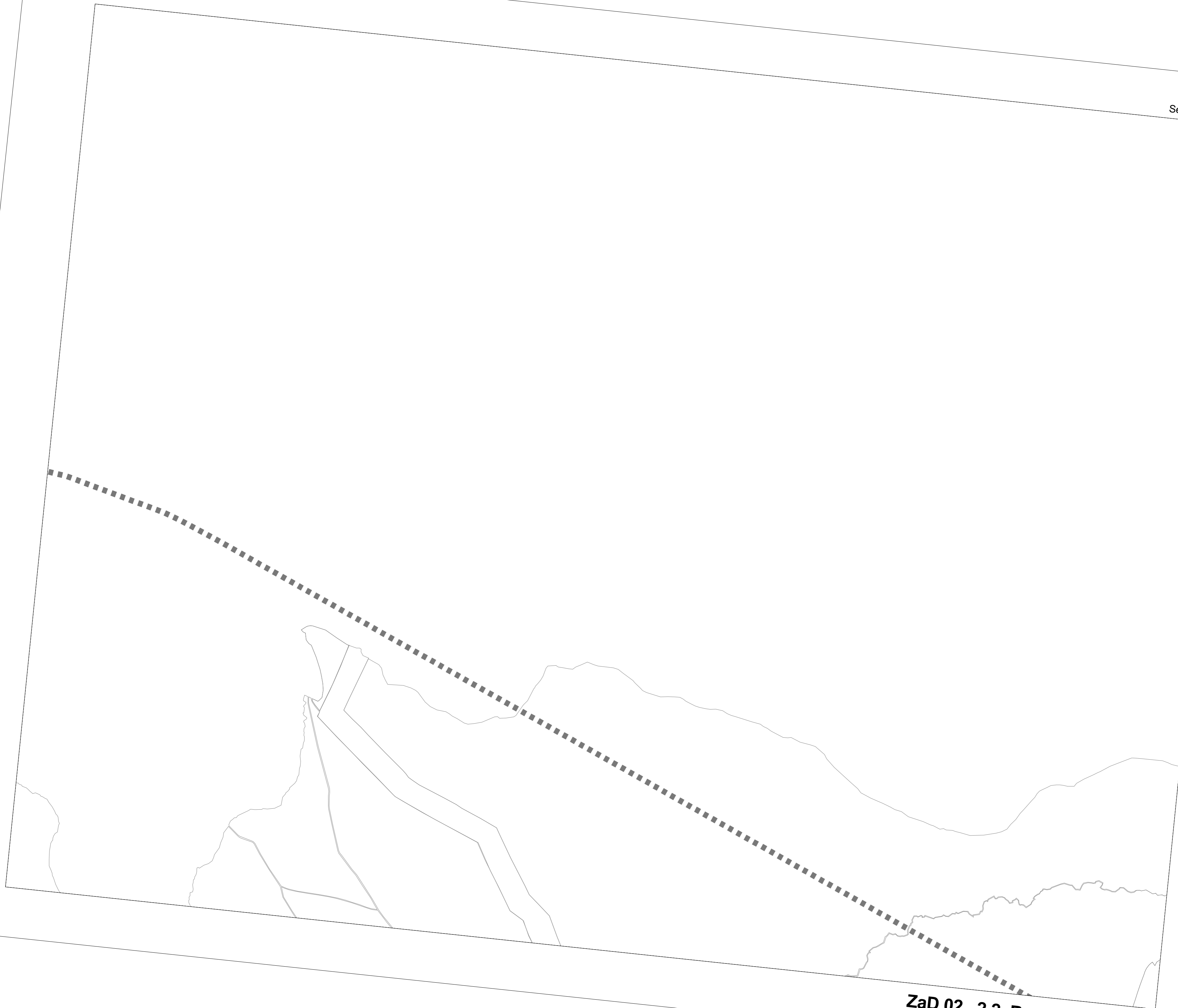


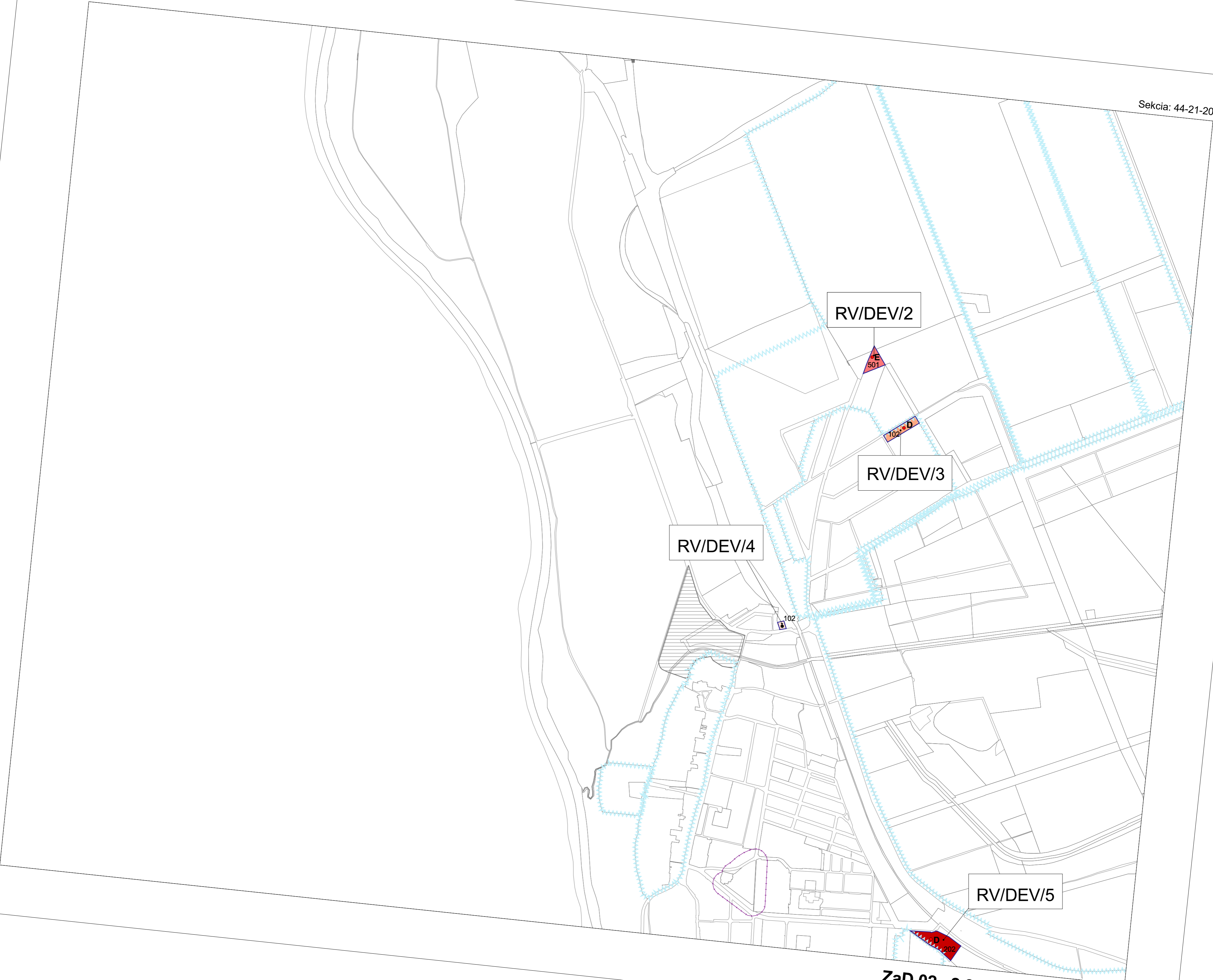


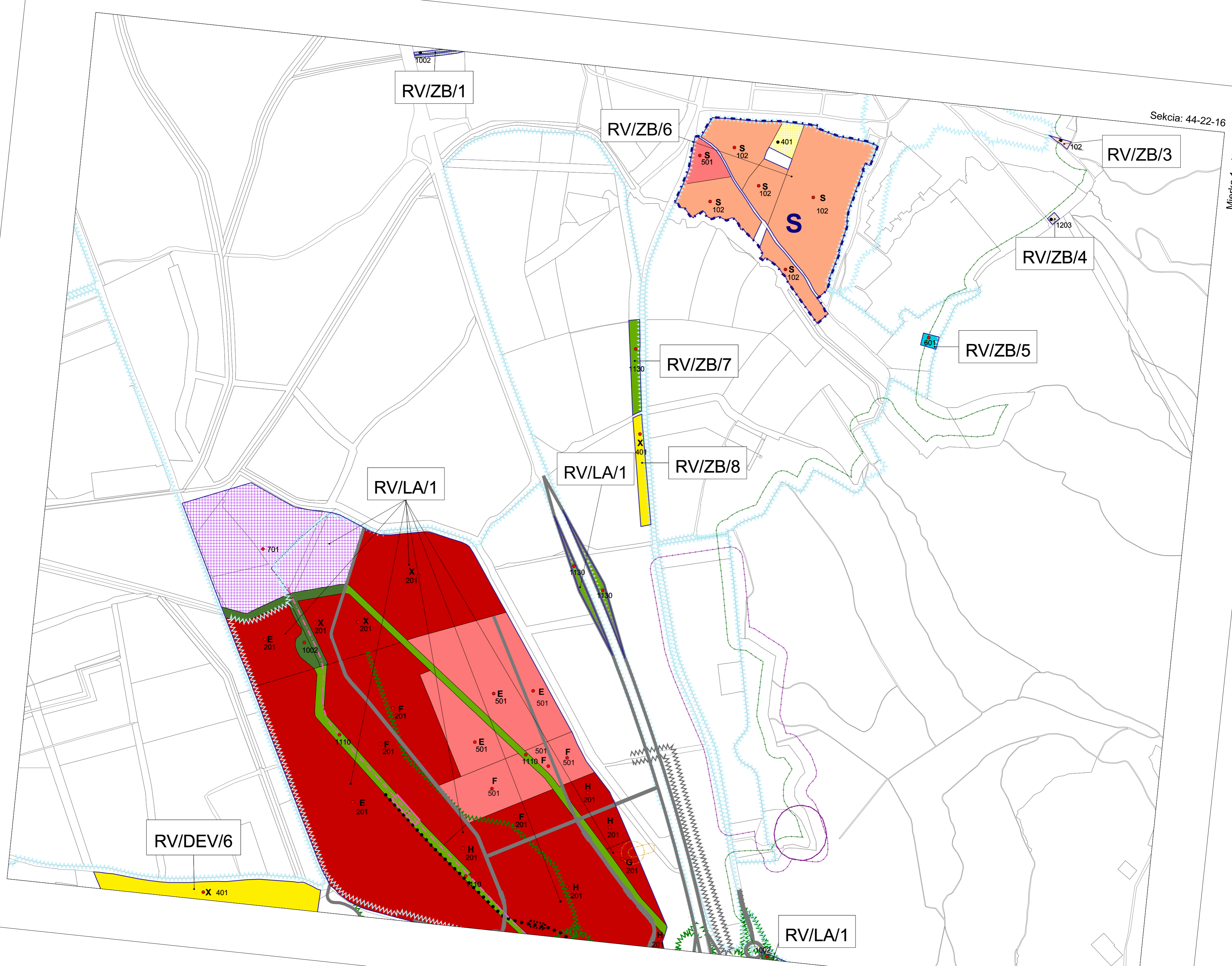
Sekcia: 44-22-12

Mierka 1 : 10000

ZaD 02 2.2. Regulačný výkres





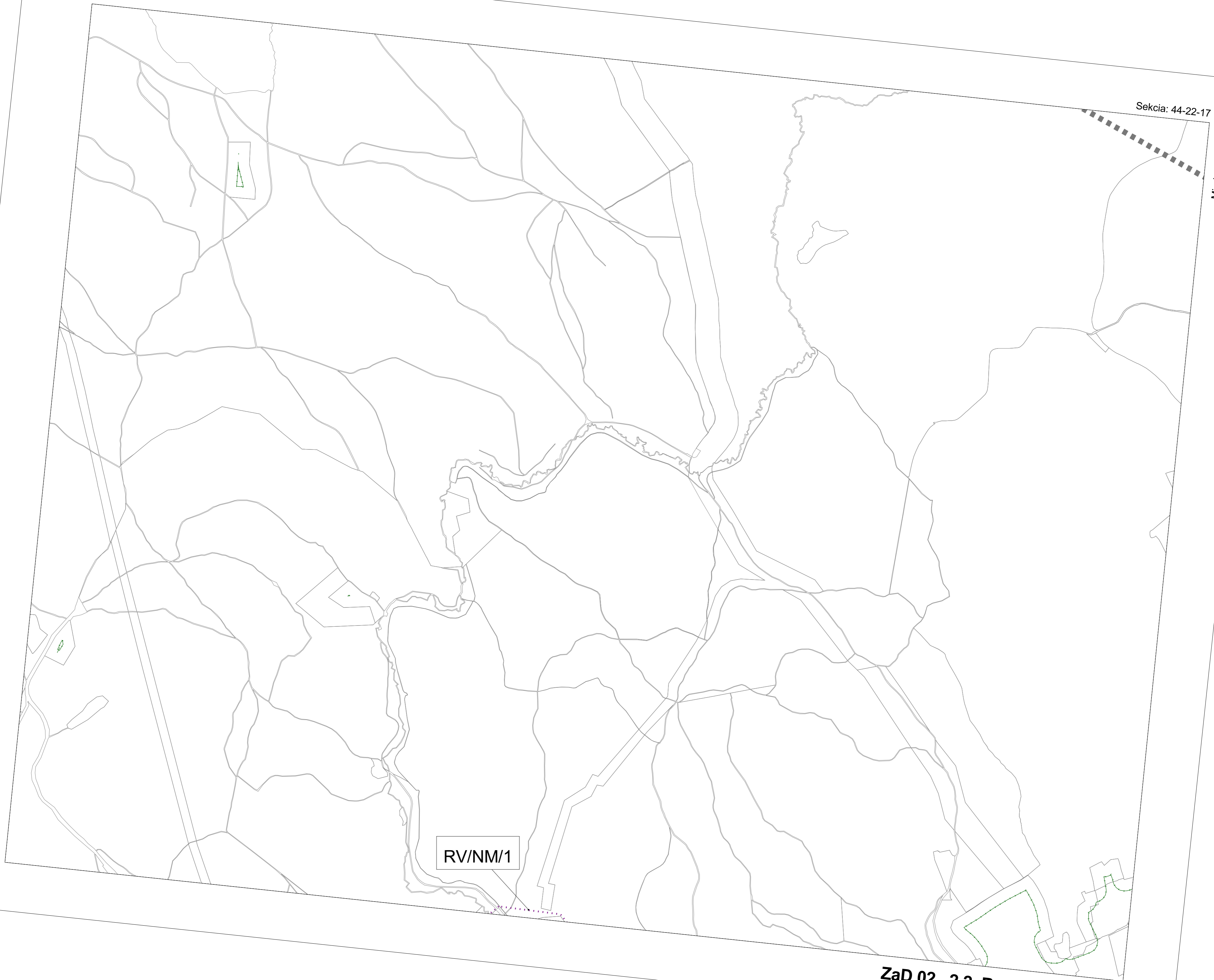


Sekcia: 44-22-17

Mierka 1 : 10000

RV/NM/1

ZaD 02 2.2. Regulačný výkres





Sekcia: 44-21-25

Mierka 1 : 10000

RV/DEV/7

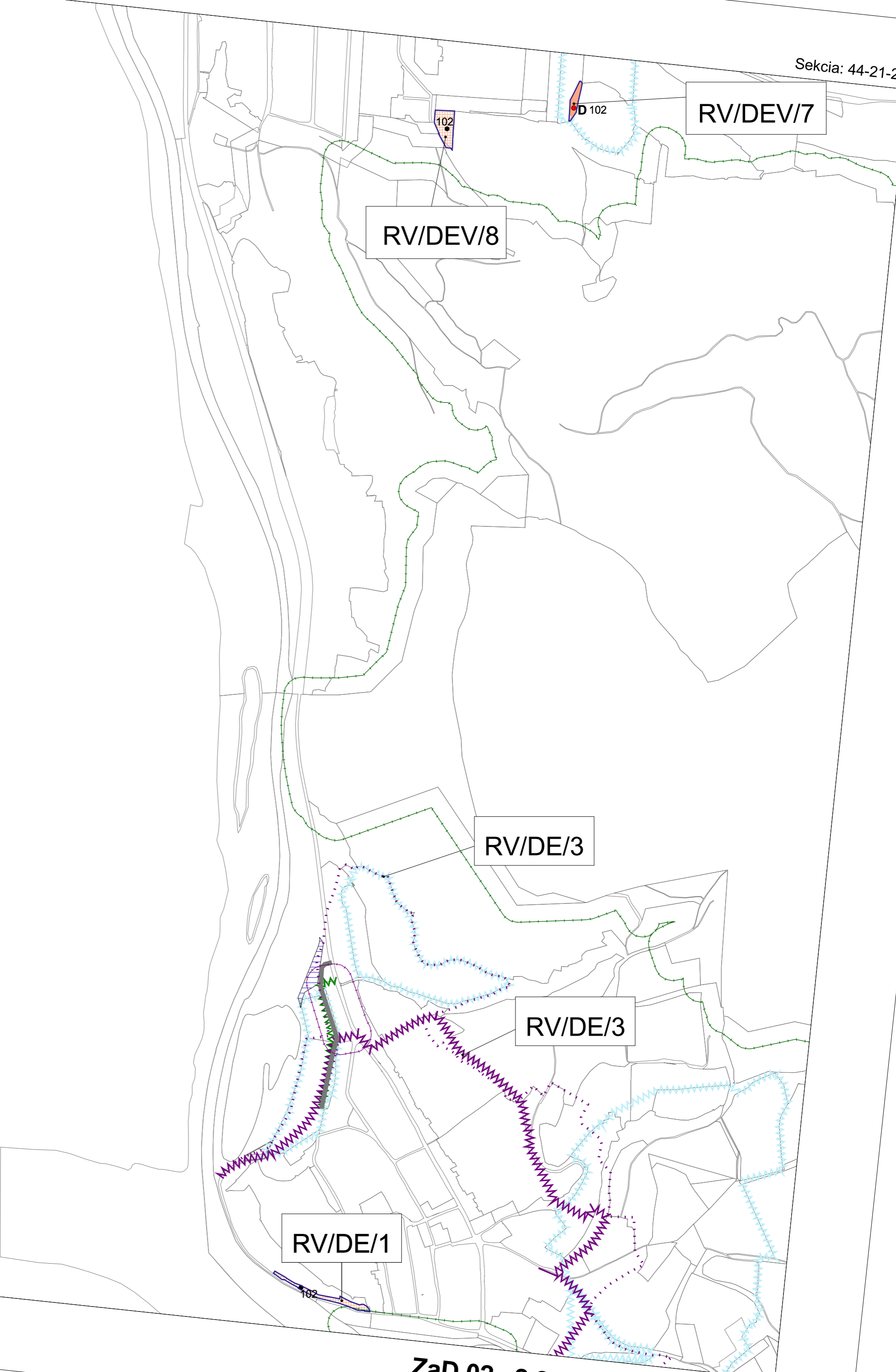
RV/DEV/8

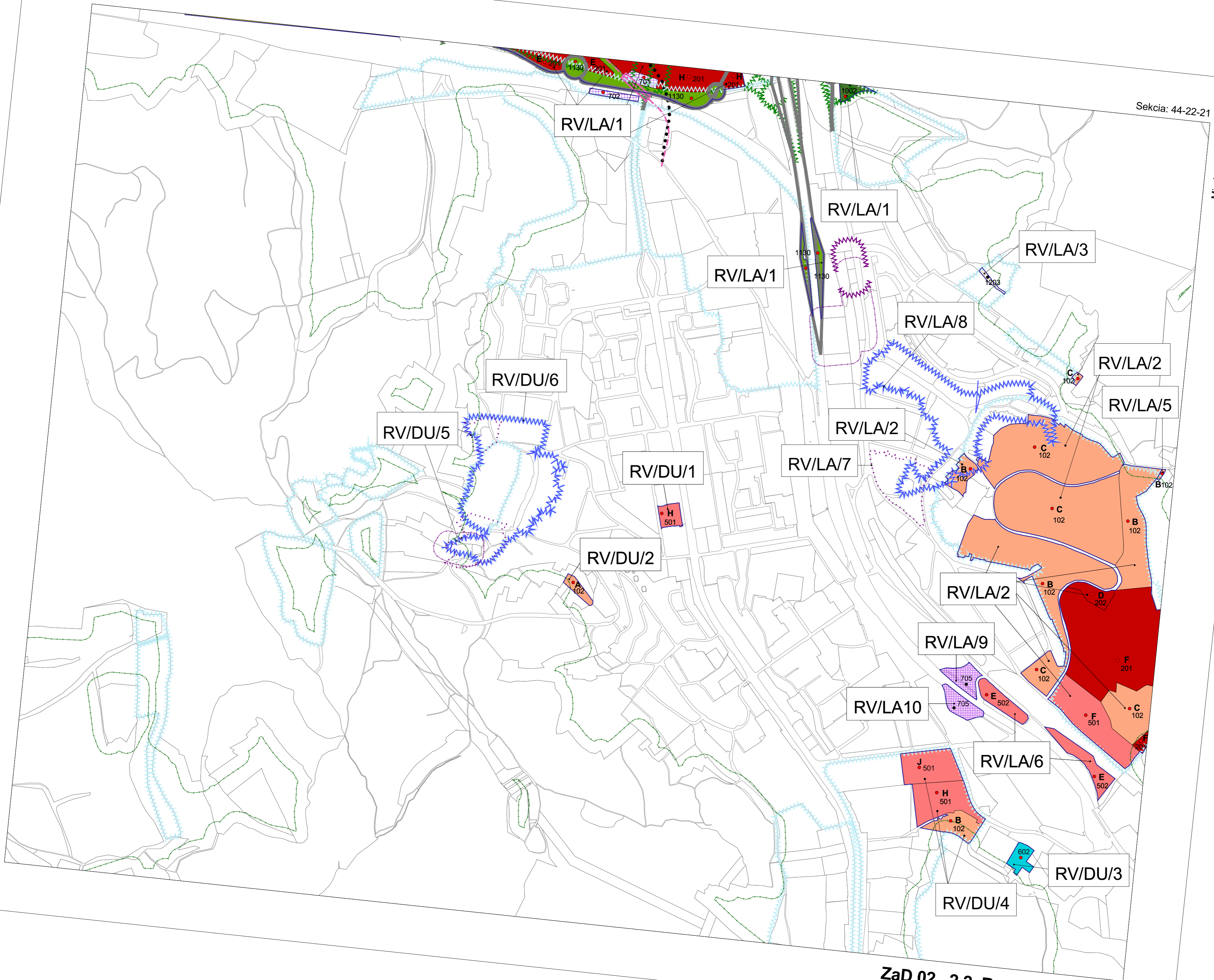
RV/DE/3

RV/DE/3

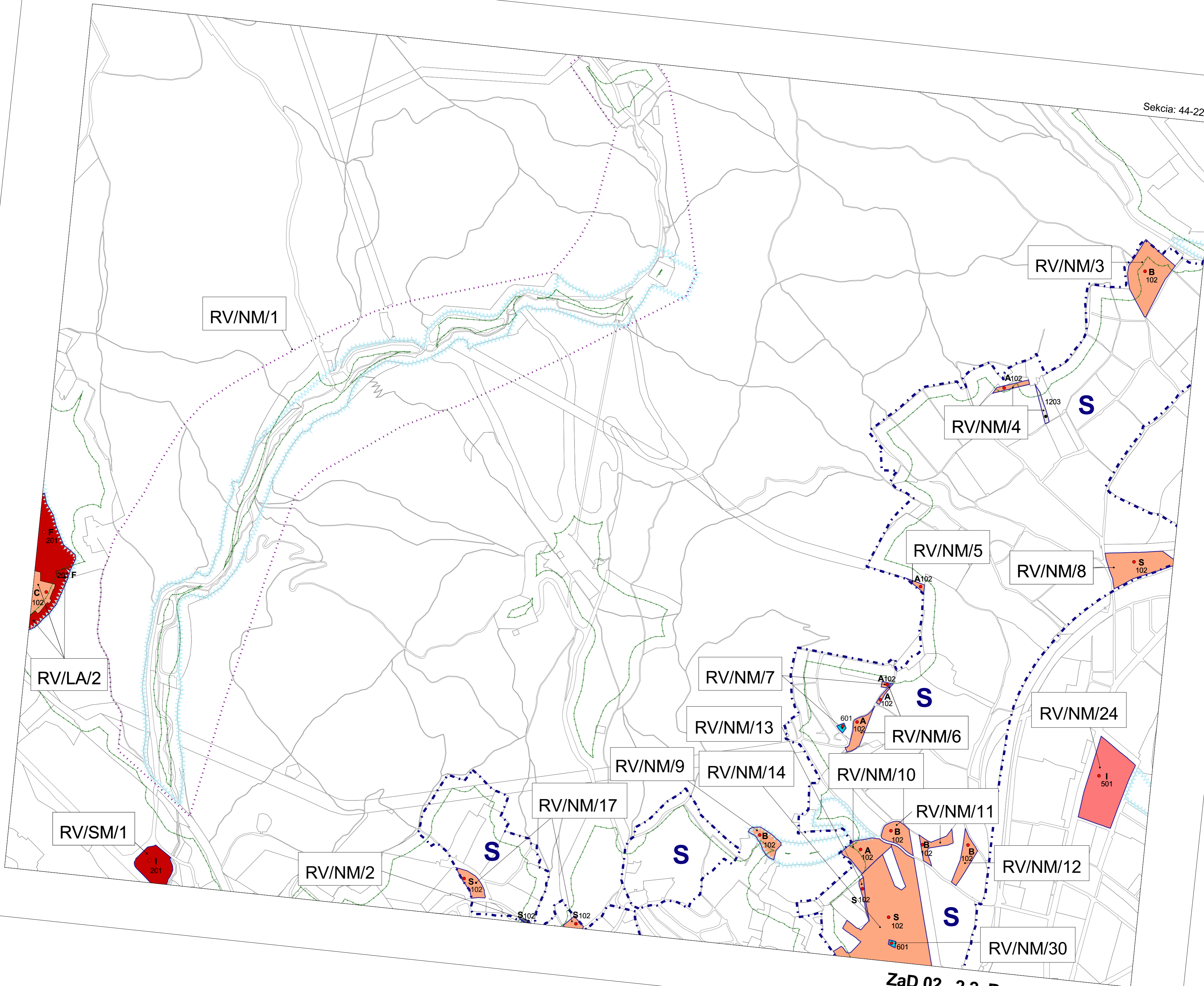
RV/DE/1

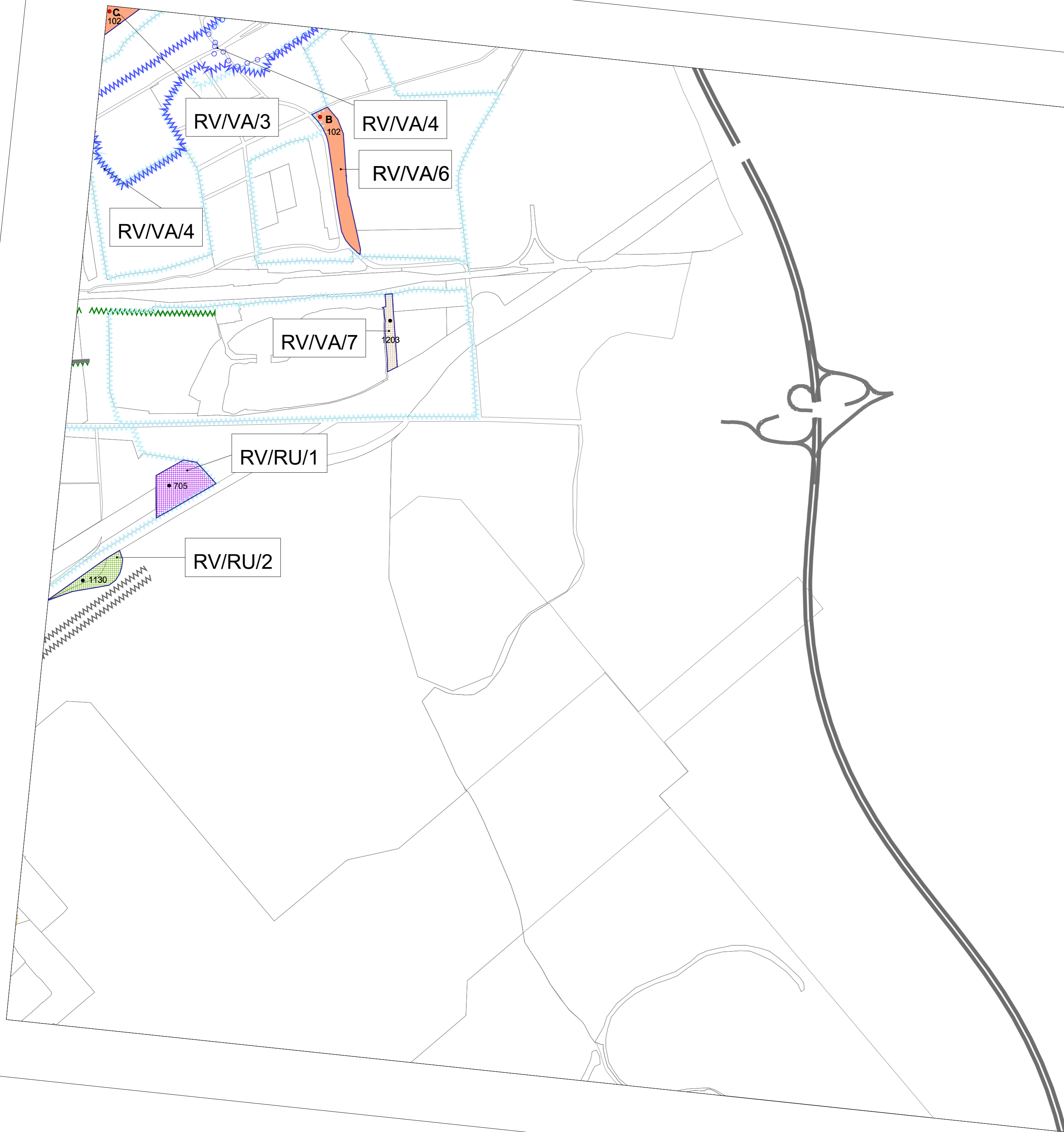
ZaD 02 2.2. Regulačný výkres





ZaD 02 2.2. Regulačný výkres





Sekcia: 44-23-05

Mierka 1 : 10000

RV/DE/3

ZaD 02 2.2. Regulačný výkres