

Hlavné mesto Slovenskej republiky Bratislava

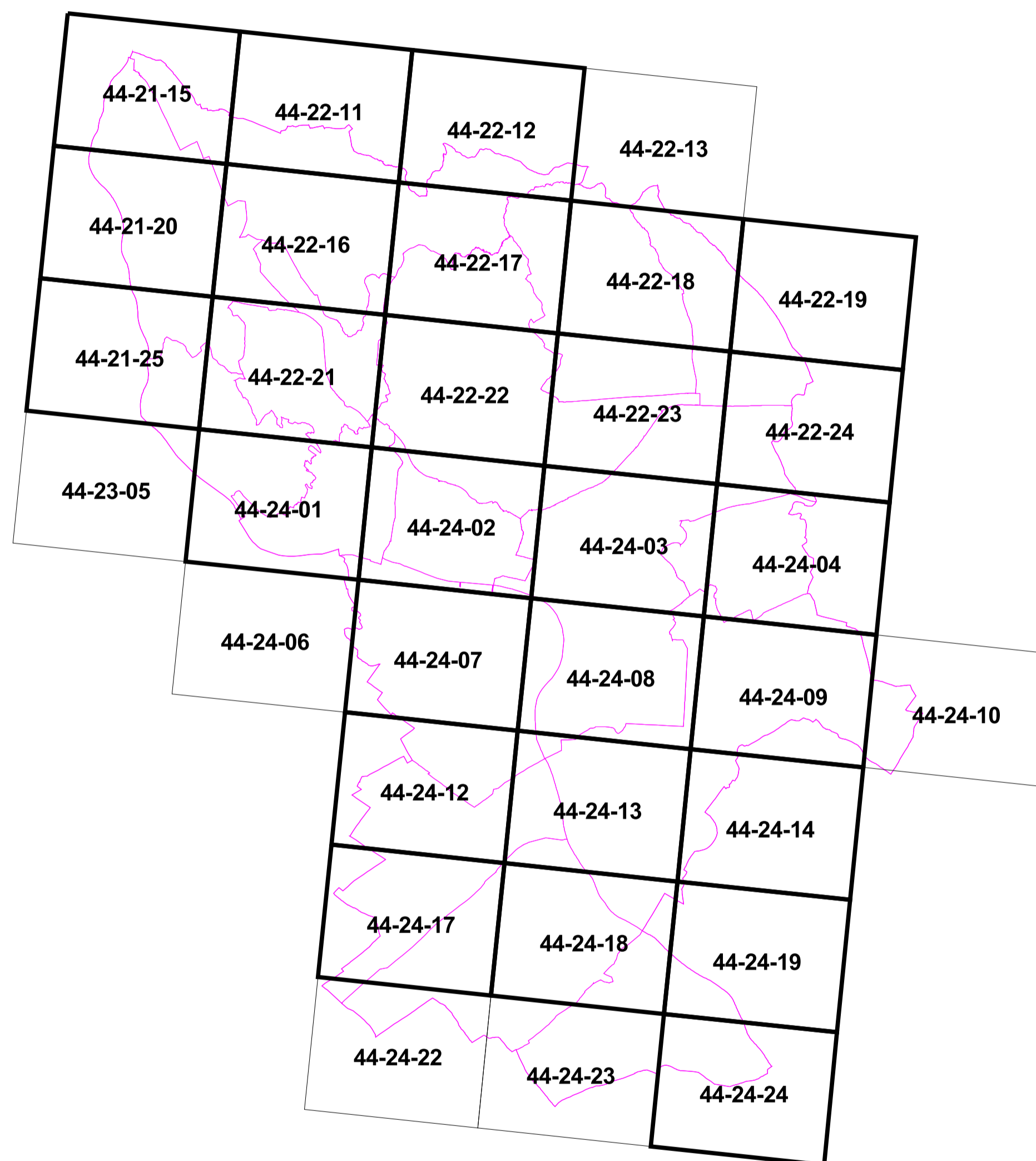


ÚZEMNÝ PLÁN HLAVNÉHO MESTA SLOVENSKEJ REPUBLIKY BRATISLAVY

ZMENY A DOPLNKY

ZaD 02 3. Verejné dopravné vybavenie

Mierka 1:10 000
Rok 2010



LEGENDA

Administratívne hranice

- štátna hranica
- hranica mesta
- hranice katastrálnych území MČ

Ochranné pásma

- Vypustenie z legendy výkresu:**
- ochranné pásma letiska a heliportov

- Doplnenie do legendy výkresu:**
- ochranné pásma letísk a heliportov

- ochranné pásma komunikácií
- ochranné pásma železničných tratí

Systém MHD

- električkové trate
- trolejbusové trate
- nosný systém MHD
- stanice nosného systému MHD

Komunikačná sieť

- diaľnice a rýchlostné komunikácie - FT A1
- rýchlostné komunikácie - FT A2
- zberné komunikácie - FT B1
- zberné komunikácie - FT B2 + B3
- obslužné komunikácie - FT C1 + C s MHD
- hlavné cyklistické trasy

Doplnenie do legendy výkresu:

- Komunikačná sieť - mimoúrovňové križovatky**
- mimoúrovňové križovatky - FT A1
 - mimoúrovňové križovatky - FT A2
 - mimoúrovňové križovatky - FT B1
 - mimoúrovňové križovatky - FT B2 + B3
 - mimoúrovňové križovatky - FT C1 + C s MHD

Komunikačná sieť - trasy v tuneloch

- diaľnice a rýchlostné komunikácie - FT A1
- rýchlostné komunikácie - FT A2
- zberné komunikácie - FT B1
- zberné komunikácie - FT B2 + B3

Vypustenie z legendy výkresu:

- obslužné komunikácie - FT C1 + C2 s MHD

Doplnenie do legendy výkresu:

- obslužné komunikácie - FT C1 + C s MHD

Železničné trate

- železničné trate
- vlečky
- vysokorýchlostné trate
- vysokorýchlostné trate - podzemné trasy
- železničné trate v tuneloch
- podzemné železničné stanice

Plochy dopravných zariadení

Vypustenie z legendy výkresu:

- zariadenia MHD a autobusovej PHD
- zariadenia železničnej dopravy
- zariadenia leteckej a vodnej dopravy
- rezerva pre zariadenia dopravy -

Doplnenie do legendy výkresu:

- plochy zariadení mestskej hromadnej dopravy a autobusovej hromadnej dopravy
- plochy zariadení železničnej dopravy
- plochy zariadení vodnej a leteckej dopravy
- rezerva zariadení dopravy

- ZDS zariadenia diaľničnej siete

Doplnenie do legendy výkresu:

Ostatné funkčné plochy

- zastavané územie
- vodné plochy a toky
- les, ostatné lesné pozemky
- krajinná zeleň a mestská zeleň
- rekreácia v prírodnom prostredí
- ostatná ochranná a izolačná zeleň
- poľnohospodárska zeleň a pôdy
- plochy námestí a ostatné komunikačné plochy

Zariadenia dopravy

- meniarne

Vypustenie z legendy výkresu:

- prístaviská

Doplnenie do legendy výkresu:

- územný obvod prístavu

Legenda ZaD 02 ÚPN hl. m. SR Bratislavy

- nosný systém MHD na vypustenie z ÚPN
- stanica nosného systému MHD na vypustenie z ÚPN
- vlečka na vypustenie z ÚPN
- komunikácie na vypustenie z ÚPN
- hlavné cyklistické trasy na vypustenie z ÚPN
- električkové trate na vypustenie z ÚPN
- trolejbusové trate na vypustenie z ÚPN

- mimoúrovňová križovatka na doplnenie

- meniareň na vypustenie z ÚPN

- prístaviská na vypustenie z ÚPN

- označenie zmeny v grafike výkresu (popis v priloženej tabuľke)

Poznámka - zmeny bez číselného označenia sú označené v príslušných výkresoch ZaD 02

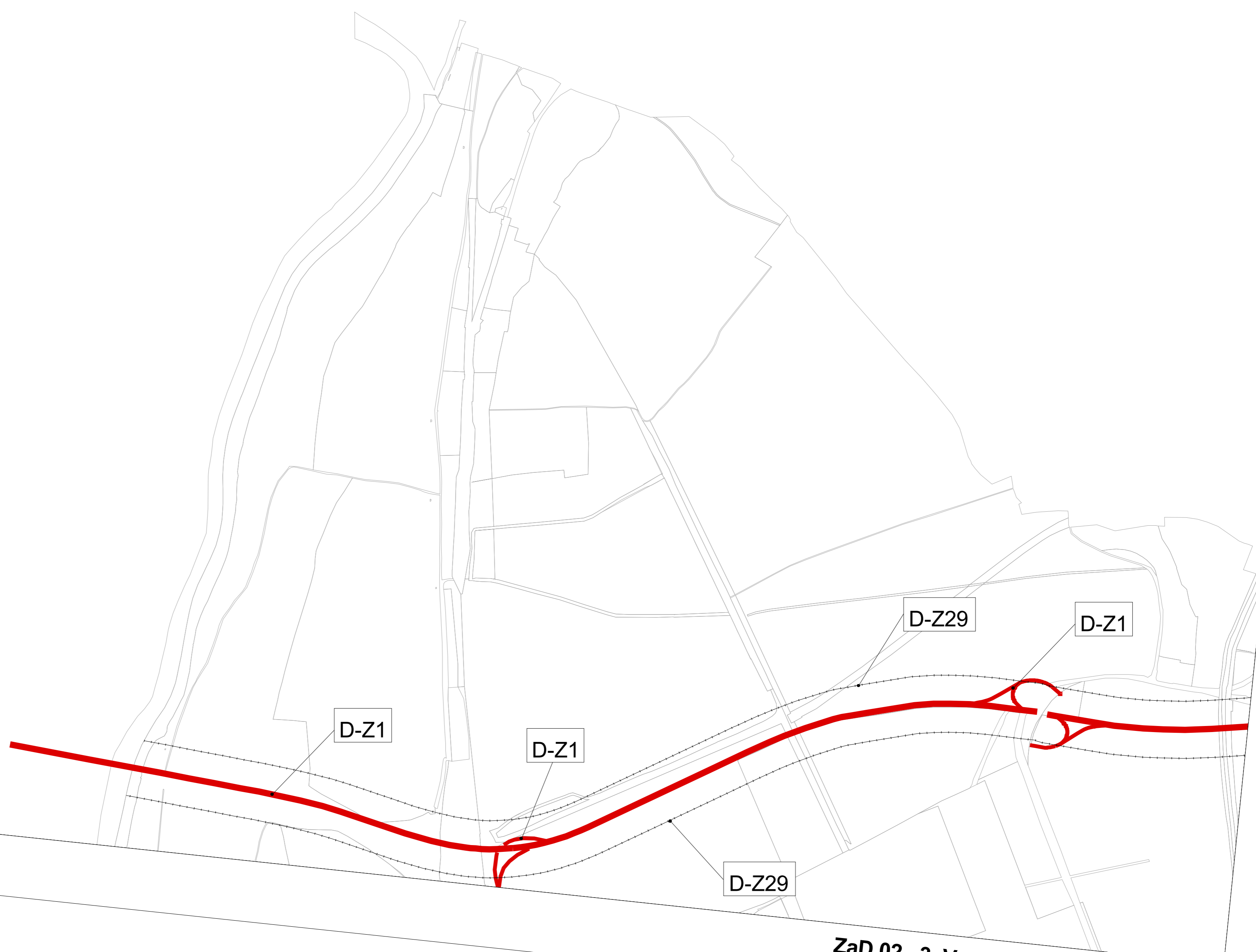
ZaD 02			
3. Verejné dopravné vybavenie			
Zmena č.	Mestská časť	Mapový list	Zmeny a doplnky
D – Z1	Jarovce	44-21-15	diaľnice a rýchlostné komunikácie - FT A1
	Podunajské Biskupice	44-22-11	Ružinov
	Rača	44-22-12	• dobudovanie MÚK Letisko M.R.Štefánika na diaľnici D1
	Rusovce	44-22-17	Devínska Nová Ves, Jarovce, Podunajské Biskupice, Rača, Rusovce, Vajnory, Záhorská Bystrica
	Ružinov	44-22-18	• diaľnica D4 - nultý dopravný okruh v úseku od diaľnice D2 (križovatka Jarovce) po štátnu hranicu s Rakúskom (Marchegg) (zmena funkčnej triedy komunikácie z FT A2 na FT A1 z dôvodu implementácie aktuálneho usporiadania diaľničnej siete SR do ÚPN) vrátane vypustenia MÚK s c. III/00246
	Vajnory	44-22-19	
	Záhorská Bystrica	44-22-24	
	Devínska Nová Ves	44-24-03	
		44-24-04	
		44-24-09	
	44-24-12		
	44-24-13		
	44-24-14		
D – Z2	Čunovo	44-22-16	zberné komunikácie - FT B1
	Lamač	44-22-21	Čunovo
	Petržalka	44-24-02	• časť zbernej komunikácie B1 vedenej cez areál vodných športov a následne cez k. ú. Hamuliakovo (oprava technickej chyby - zosúladenie trasy s jestvujúcim stavom)
	Ružinov	44-24-03	Lamač, Záhorská Bystrica
	Záhorská Bystrica	44-24-07	• diaľničná križovatka Lamač - prestavba
		44-24-12	Záhorská Bystrica
		44-24-19	• prestavba križovatky c. I/2 - c. II/505 - vonkajší dopravný polokruh
	44-24-24	Petržalka	
		• časť zbernej komunikácie B1 vedenej po Moste Apollo a po ramenách MÚK Most Apollo - Einsteinova (zosúladenie trasy s jestvujúcim stavom)	
		• časť zberných komunikácií B1 vstupujúcich do MÚK Panónska - Dolnozemska (zmena polohy MÚK vo väzbe na výstavbu v lokalite Janíkov dvor - Južné mesto)	
		Ružinov	
		• nová Prístavná (v priestore MÚK Prievoz na diaľnici D1)	
D – Z3	Devínska Nová Ves	44-22-16	zberné komunikácie - FT B2 + B3
	Lamač	44-22-21	Devínska Nová Ves, Lamač
	Petržalka	44-24-08	• nové zberné komunikácie v lokalite Lamačská brána
	Ružinov	44-24-12	Petržalka
	Vajnory	44-22-23	• časť zbernej komunikácie B2 Juh - Petržalka v úseku od I/2 vo väzbe na MÚK Panónska - Dolnozemska (zmena polohy MÚK a výstavba v lokalite Janíkov dvor - Južné mesto)
		Ružinov	
		• zberná komunikácia v zóne Vlčie hrdlo, vrátane jej mimoúrovňového križovania s predĺžením Bajkalskej	
		Vajnory	
		• súčasná vetva MÚK z c. I/61 - nadjazd Vajnory (oprava technickej chyby)	

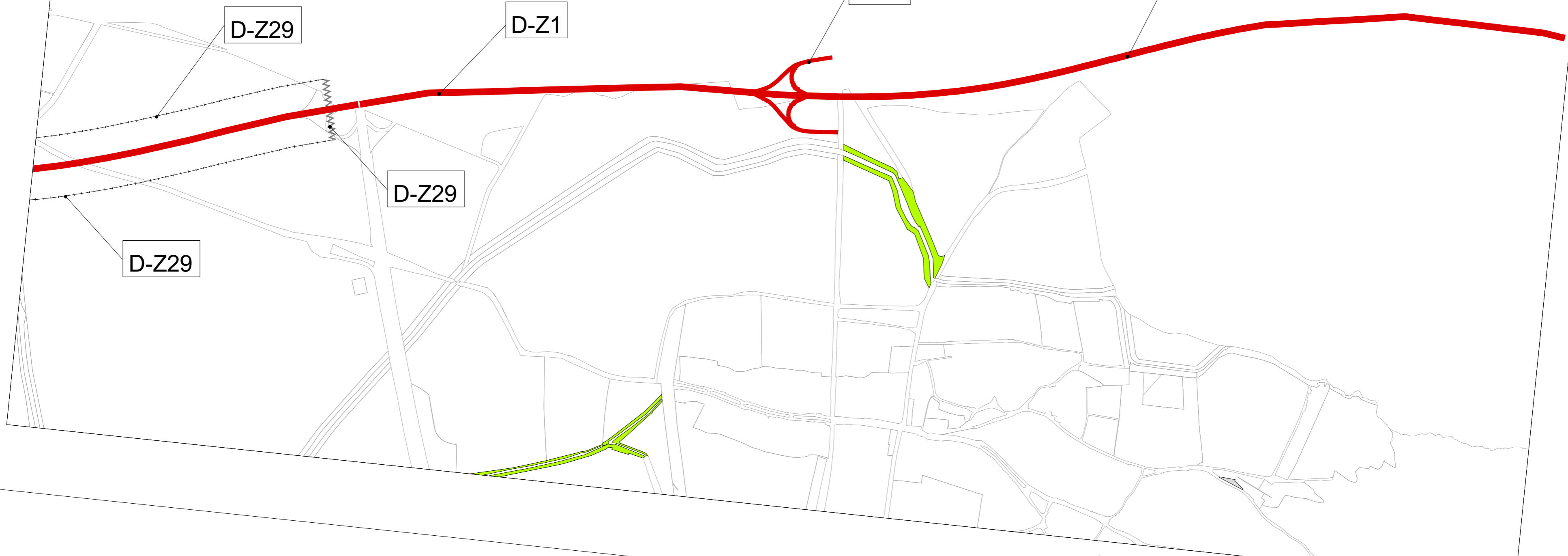
Zmena č.	Mestská časť	Mapový list	Zmeny a doplnky
D – Z4	Devín	44-21-25	obslužné komunikácie - FT C1 + C s MHD
	Devínska Nová Ves	44-22-16	Devín
	Karlova Ves	44-22-23	<ul style="list-style-type: none"> Kremeľská - úprava trasy komunikácie (oprava technickej chyby - zosúladenie so súčasným stavom)
	Lamač	44-24-01	Devínska Nová Ves, Lamač
	Nové Mesto	44-24-02	<ul style="list-style-type: none"> nové obslužné komunikácie v lokalite Lamačská brána
	Petržalka	44-24-03	Devínska Nová Ves
	Ružinov	44-24-07	<ul style="list-style-type: none"> zmena polohy zaústenia Agátovej do c. II/505
	Staré Mesto	44-24-08	Karlova Ves
	Vajnory	44-24-12	<ul style="list-style-type: none"> MÚK Karloveská - Molecova s prepojením na Líščie údolie a Svrčiu (oprava technickej chyby)
			Nové Mesto
		<ul style="list-style-type: none"> Vlárska ulica (oprava technickej chyby) 	
		Petržalka (nové komunikácie)	
		<ul style="list-style-type: none"> dobudovanie MÚK Most Apollo - Einsteinova obslužné komunikácie v zóne CMC obslužné komunikácie v lokalite Janíkov Dvor - Južné mesto obslužné komunikácie v lokalite Matador 	
		Ružinov	
		<ul style="list-style-type: none"> obslužná komunikácia Páričkova v úseku Karadžičova - Svätoplukova zahnutá do ÚPN z dôvodu vedenia MHD po tejto komunikácii Šagátova - obslužná komunikácia navrhnutá na prestavbu s vedením MHD obslužné komunikácie v zóne Zlaté piesky (prepojenie Studená - Zlaté piesky, komunikácia v južnej časti zóny a oprava trasovania jestvujúcej komunikácie pred hypermarketom Tesco) Domkárska - zahrnutie časti obslužnej komunikácie do ÚPN z dôvodu vedenia MHD po tejto komunikácii 	
		Staré Mesto	
		<ul style="list-style-type: none"> prestavba križovatky Búdkova - Hroboňova - Lovinského - Matúšova (zmena polohy zaústenia Matúšovej do Búdkovej) 	
		Vajnory	
		<ul style="list-style-type: none"> Tuhovská (oprava technickej chyby) 	
D – Z5	Čunovo	44-21-25	komunikačná sieť (diaľnice, rýchlostné, zberné a obslužné komunikácie, vrátane trás v tuneloch) na vypustenie z ÚPN
	Devín	44-22-16	Čunovo
	Devínska Nová Ves	44-22-21	<ul style="list-style-type: none"> časť zbernej komunikácie B1 vedenej cez areál vodných športov (oprava technickej chyby - zosúladenie trasy s jestvujúcim stavom)
	Karlova Ves	44-22-23	Devín
	Lamač	44-22-24	<ul style="list-style-type: none"> Kremeľská ulica - úprava trasy komunikácie, (oprava technickej chyby - zosúladenie so súčasným stavom)
	Nové Mesto	44-24-01	Devínska Nová Ves, Lamač
	Petržalka	44-24-02	<ul style="list-style-type: none"> zmena návrhu komunikačnej siete na obsluhu územia v lokalite Lamačská brána
	Ružinov	44-24-07	Devínska Nová Ves
	Staré Mesto	44-24-08	<ul style="list-style-type: none"> zmena polohy zaústenia Agátovej do c. II/505
	Vajnory	44-24-12	Jarovce
	Záhorská Bystrica	44-24-24	<ul style="list-style-type: none"> MÚK D4 – c. III/00246 MUK D4 – technologický park Jarovce - Kittsee
	Jarovce		Karlova Ves
			<ul style="list-style-type: none"> MÚK Karloveská - Molecova s prepojením na Líščie údolie a Svrčiu (oprava technickej chyby)
		Lamač, Záhorská Bystrica	
		<ul style="list-style-type: none"> diaľničná križovatka Lamač - prestavba 	

Zmena č.	Mestská časť	Mapový list	Zmeny a doplnky
D – Z5	Čunovo Devín Devínska Nová Ves Karlova Ves Lamač Nové Mesto Petržalka Ružinov Staré Mesto Vajnory Záhorská Bystrica	44-21-25 44-22-16 44-22-21 44-22-23 44-22-24 44-24-01 44-24-02 44-24-07 44-24-08 44-24-12 44-24-24	<p>Nové Mesto</p> <ul style="list-style-type: none"> Vlárska ulica (zosúladenie so súčasným stavom) <p>Petržalka</p> <ul style="list-style-type: none"> časť zbernej komunikácie B1 vedenej po Moste Apollo a po ramenách MÚK Most Apollo - Einsteinova (zosúladenie trasy s jestvujúcim stavom) časť zberných komunikácií B1 vstupujúcich do MÚK Panónska - Dolnozemska (zmena polohy MÚK) časť zbernej komunikácie B2 Juh - Petržalka v úseku od MÚK Panónska - Dolnozemska (zmena polohy MÚK a výstavba v lokalite Janíkov dvor - Južné mesto) časť zbernej komunikácie B2 v lokalite Matador (rameno MÚK Kopčianska - Bratská) (zmena tvaru MÚK a výstavba v lokalite Matador) časť obslužnej komunikácie C1 Aupark v úseku od okružnej križovatky pri Aupark Tower po Viedenskú cestu obslužné komunikácie v zóne CMC (zosúladenie ÚPN s ÚPN-Z) časť komunikácie Janíkov dvor - obslužná v mieste pripojenia na Panónsku cestu (zmena polohy vo vzťahu k výstavbe v lokalite Janíkov dvor - Južné mesto) <p>Ružinov</p> <ul style="list-style-type: none"> obslužné komunikácie v zóne Zlaté piesky na vypustenie z ÚPN (prepojenie Studená - Zlaté piesky, oprava trasovania jestvujúcej obslužnej komunikácie pred hypermarketom Tesco) <p>Staré Mesto</p> <ul style="list-style-type: none"> prestavba križovatky Búdkova - Hroboňova - Lovinského - Matúšova (zmena polohy zaústenia Matúšovej do Búdkovej) <p>Vajnory</p> <ul style="list-style-type: none"> vetva MÚK z c. I/61 - nadjazd Vajnory (lokalita Tuhovské) (zosúladenie so súčasným stavom) Tuhovská - predĺženie Tuhovská (zosúladenie so súčasným stavom) <p>Záhorská Bystrica</p> <ul style="list-style-type: none"> prestavba križovatky c. I/2 - c. II/505 - vonkajší dopravný polokruh
D – Z6	Ružinov	44-22-23 44-24-02 44-24-08	<p>hlavné cyklistické trasy</p> <ul style="list-style-type: none"> hlavné cyklistické trasy v zóne Nivy - Páričkova, Zlaté piesky (Ružinovská trasa) a v zóne Vlčie hrdlo (Medzinárodná dunajská cesta) - úprava trasovania
D – Z7	Ružinov	44-22-23 44-24-02 44-24-08	<p>hlavné cyklistické trasy na vypustenie z ÚPN</p> <ul style="list-style-type: none"> hlavné cyklistické trasy v zóne Nivy - Páričkova, Zlaté piesky (Ružinovská trasa) a v zóne Vlčie hrdlo (Medzinárodná dunajská cesta) na vypustenie z ÚPN - úprava trasovania
D – Z8	Dúbravka Lamač	44-22-16 44-22-21	<p>trasa NS MHD</p> <p>Dúbravka, Lamač</p> <ul style="list-style-type: none"> zmena trasy NS MHD v lokalite Dúbravčice - Lamačská brána
D – Z9	Lamač	44-22-16 44-22-21	<p>stanice NS MHD</p> <ul style="list-style-type: none"> zmena polohy stanice NS MHD v súvislosti so zmenou trasy NS MHD a umiestnenie novej stanice v lokalite Lamačská brána
D – Z10	Dúbravka Lamač	44-22-16 44-22-21	<p>trasa NS MHD na vypustenie z ÚPN</p> <p>Dúbravka, Lamač</p> <ul style="list-style-type: none"> zmena trasy NS MHD v lokalite Dúbravčice - Lamačská brána
D – Z11	Lamač	44-22-16	<p>stanice NS MHD na vypustenie z ÚPN</p> <ul style="list-style-type: none"> zmena polohy stanice NS MHD v súvislosti so zmenou trasy NS MHD v lokalite Lamačská brána
D – Z12	Lamač Vajnory	44-22-16 44-22-21 44-22-23 44-22-24	<p>električkové trate</p> <p>Lamač</p> <ul style="list-style-type: none"> zmena trasy električkovej trate v lokalite Lamačská brána <p>Vajnory</p> <ul style="list-style-type: none"> zmena trasy električkovej trate v lokalite Tuhovské

Zmena č.	Mestská časť	Mapový list	Zmeny a doplnky
D – Z13	Lamač Vajnory	44-22-16 44-22-21 44-22-23 44-22-24	električkové trate na vypustenie z ÚPN Lamač • zmena trasy električkovej trate v lokalite Lamačská brána Vajnory • zmena trasy električkovej trate v lokalite Tuhovské
D – Z14	Karlova Ves Nové Mesto Petržalka Ružinov Staré Mesto	44-22-23 44-24-01 44-24-02 44-24-07 44-24-08 44-24-12	trolejbusové trate Karlova Ves • MÚK Karloveská - Molecova s prepojením na Líščie údolie a Svrčiu (oprava technickej chyby) Nové Mesto • novonavrhaná trasa trolejbusovej trate na Vlárskej (oprava technickej chyby) Petržalka • časť trasy v úseku Krasovského - Viedenská (z dôvodu vypustenia časti obslužnej komunikácie C1 Aupark) • trasy v zóne CMC vrátane Mosta Apollo (zosúladenie ÚPN s ÚPN-Z) • časť trasy na ramene MÚK Dolnozemska - Panónska (zmena polohy MÚK) • časť trasy v lokalite Matador na ramene MÚK Kopčianska - Bratská (zmena tvaru MÚK) • Antolská (oprava technickej chyby) Ružinov • trolejbusová trať na komunikáciách Páričkova (úsek Karadžičova - Svätoplukova) a Šagátova • trolejbusová trať v zóne Zlaté piesky (prepojenie Studená - Zlaté piesky) Staré Mesto • prestavba križovatky Búdkova - Hroboňova - Lovinského - Matúšova (zmena polohy zaústenia Matúšovej do Búdkovej)
D - Z 15	Karlova Ves Nové Mesto Petržalka Ružinov Staré Mesto	44-22-23 44-24-01 44-24-02 44-24-07 44-24-08 44-24-12	trolejbusové trate na vypustenie z ÚPN Karlova Ves • MÚK Karloveská - Molecova s prepojením na Líščie údolie a Svrčiu (oprava technickej chyby) Nové Mesto • novonavrhaná trasa trolejbusovej trate na Vlárskej (zosúladenie so súčasným trasovaním Vlárskej) Petržalka • časť trasy medzi Auparkom (AuparkTower) a Viedenskou cestou (z dôvodu vypustenia časti obslužnej komunikácie C1 Aupark) • trasy v zóne CMC vrátane Mosta Apollo (zosúladenie ÚPN s ÚPN-Z) • časť trasy na ramene MÚK Dolnozemska - Panónska (zmena polohy MÚK) • časť trasy v lokalite Matador na ramene MÚK Kopčianska - Bratská (zmena tvaru MÚK) • Antolská (oprava technickej chyby) Ružinov • trolejbusová trať v zóne Zlaté piesky (úprava trasovania súvisiaca so zmenou trasovania obslužnej komunikácie v prepojení Studená - Zlaté piesky) Staré Mesto • prestavba križovatky Búdkova - Hroboňova - Lovinského - Matúšova (zmena polohy zaústenia Matúšovej do Búdkovej)
D - Z 16	Ružinov	44-24-08	vlečky • zavlečkovanie nového prístavu v lokalite Vlčie hrdlo
D - Z 17	Ružinov	44-24-08	železničné trate (vrátane tratí v tuneloch) a vlečky na vypustenie z ÚPN • vlečka v lokalite Vlčie hrdlo (vypustenie z ÚPN v súvislosti s vypustením územnej rezervy pre výstavbu bazéna pre prekládku minerálnych olejov)

Zmena č.	Mestská časť	Mapový list	Zmeny a doplnky
D - Z 18	Devínska Nová Ves Lamač	44-22-16 44-22-21	plochy dopravných zariadení - zariadenia MHD a autobusovej PHD Devínska Nová Ves, Lamač • zmena polohy plôch dopravných zariadení - vozovne električiek, vozovne autobusov MHD, depa NS MHD a satelitnej autobusovej stanice v lokalite Lamačská brána
D - Z 19	Devínska Nová Ves Ružinov	44-22-21 44-24-03	plochy dopravných zariadení - zariadenia železničnej dopravy Devínska Nová Ves • nová železničná zastávka v lokalite Lamačská brána Ružinov • úprava rozsahu železničnej stanice Bratislava ÚNS
D - Z 20	Ružinov	44-24-08	plochy dopravných zariadení - zariadenia leteckej a vodnej dopravy • nový prístav v lokalite Vlčie hrdlo
D - Z 21	Ružinov	44-24-08	vodné plochy a toky • prístavný bazén v novom prístave v lokalite Vlčie hrdlo
D - Z 22	Lamač	44-22-16	meniarne • zmena polohy meniarne v lokalite Lamačská brána
D - Z 23	Lamač	44-22-16	meniarne na vypustenie z ÚPN • zmena polohy meniarne v lokalite Lamačská brána
D - Z 24	Karlova Ves	44-24-01	zmena úrovňovej križovatky na mimoúrovňovú (vyznačenie úrovni komunikácií a systémov MHD v MÚK) • MÚK Karloveská - Molecova s prepojením na Líščie údolie a Svrčiu (oprava technickej chyby)
D - Z 25	Čunovo Devín Karlova Ves Petržalka Ružinov Staré Mesto	44-21-25 44-24-01 44-24-02 44-24-03 44-24-13 44-24-24	prístaviská na vypustenie z ÚPN • nahrádza sa územným obvodom prístavu
D - Z 26	Petržalka Ružinov Staré Mesto	44-24-02 44-24-03 44-24-08 44-24-13	územný obvod prístavu
D - Z 27	Podunajské Biskupice	44-24-14	rýchlostné komunikácie - FT A2 • rýchlostná cesta R7 od diaľnice D4 (križovatka Ketelec) po hranicu mesta (zmena funkčnej triedy komunikácie z FT B1 na FT A2 z dôvodu implementácie aktuálneho usporiadania siete rýchlostných ciest SR do ÚPN)
D - Z 28	Staré Mesto	44-24-02	heliport Národnej banky Slovenska
D - Z 29	Devínska Nová Ves Záhorská Bystrica	44-21-15 44-22-11	ochranné pásma komunikácií Devínska Nová Ves, Záhorská Bystrica • diaľnice D4 - nultý dopravný okruh v úseku od diaľnice D2 (križovatka Jarovce) po štátnu hranicu s Rakúskom (Marchegg) (zmena funkčnej triedy komunikácie z FT A2 na FT A1 z dôvodu implementácie aktuálneho usporiadania diaľničnej siete SR do ÚPN)





Sekcia: 44-22-12

Mierka 1 : 10000

D-Z1

ZaD 02 3. Verejné dopravné vybavenie



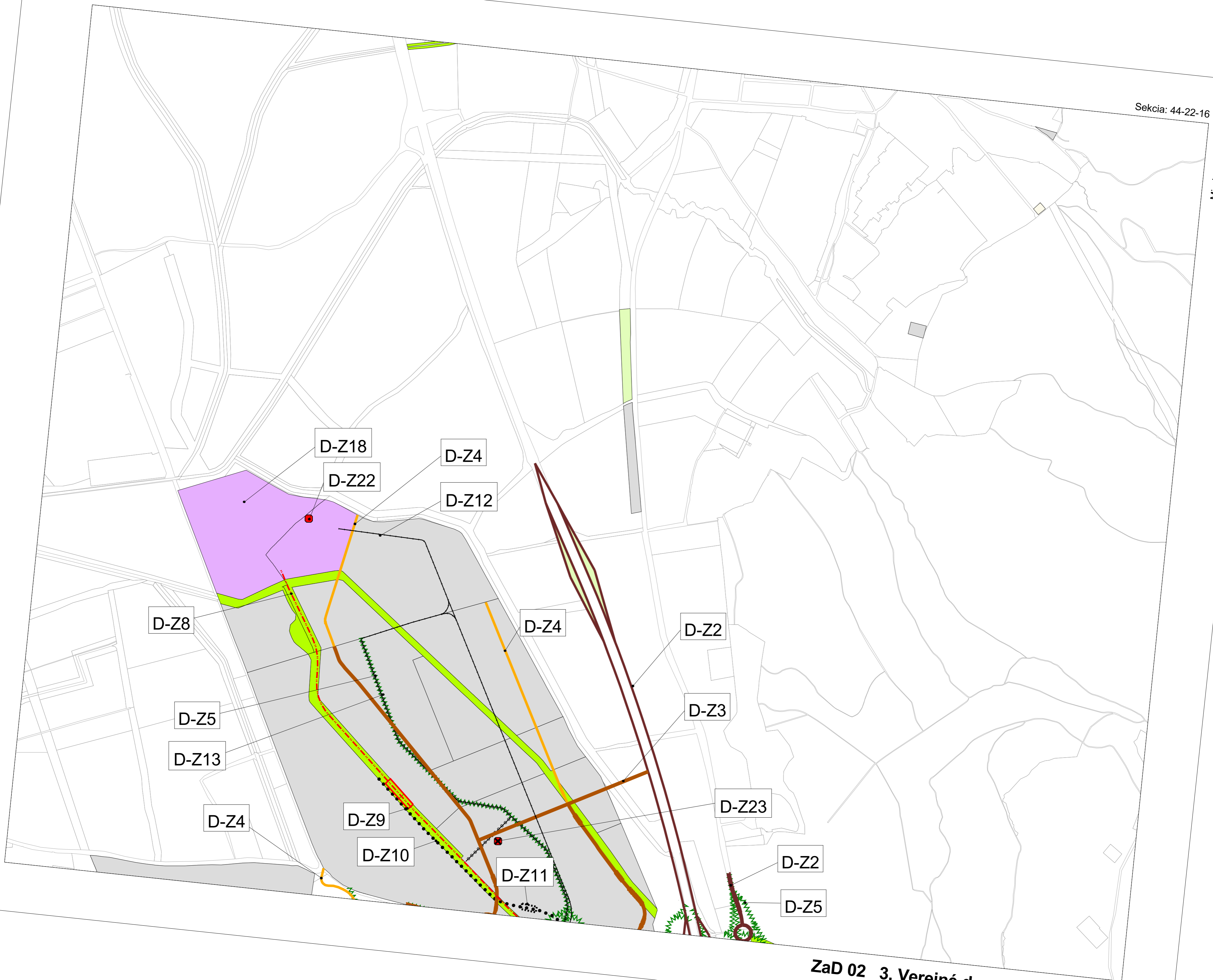
D-Z1

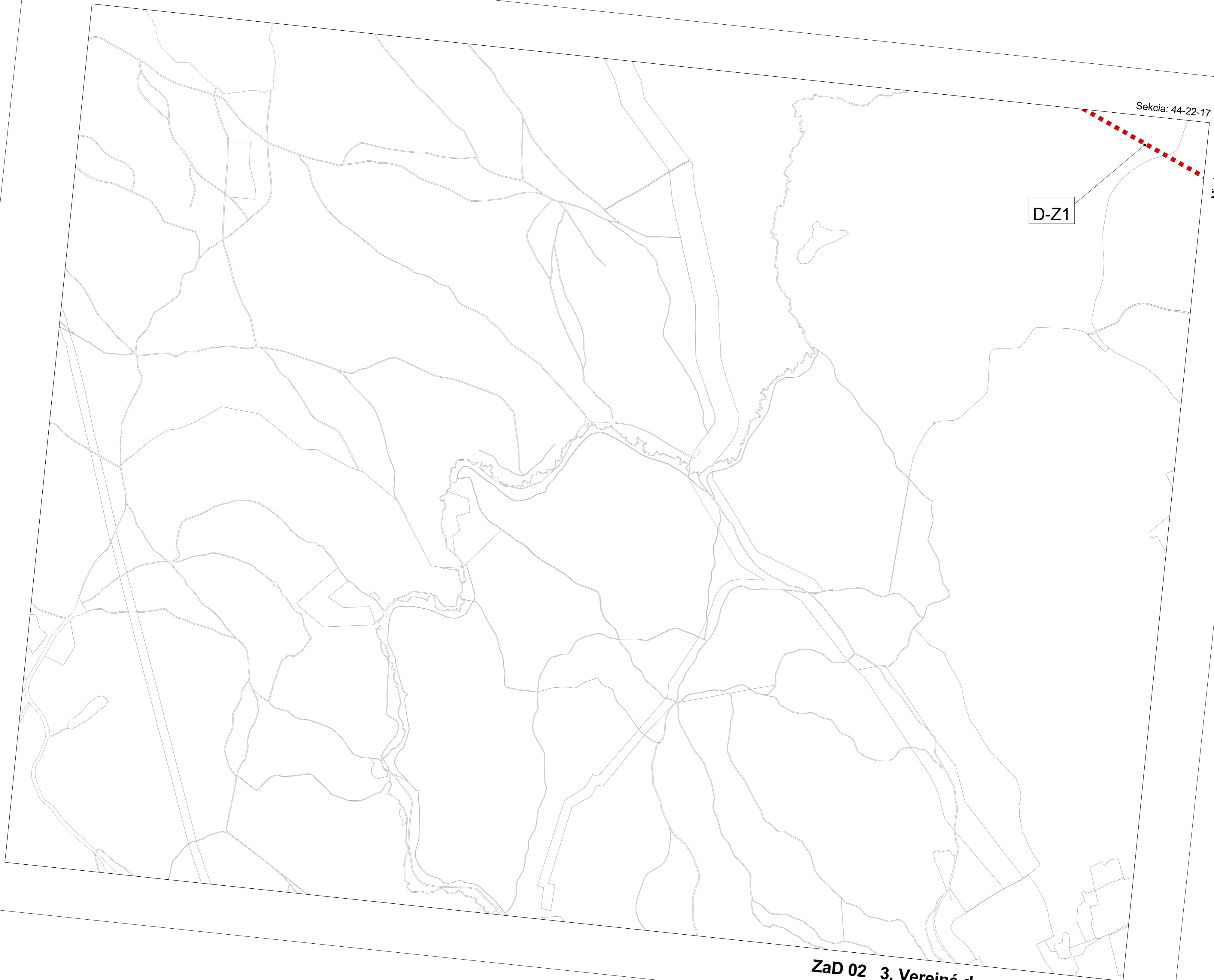
Sekcia: 44-21-20

Mierka 1 : 10000

ZaD 02 3. Verejné dopravné vybavenie







Sekcia: 44-22-17

Mierka 1 : 10000

D-Z1

ZaD 02 3. Verejné dopravné vybavenie



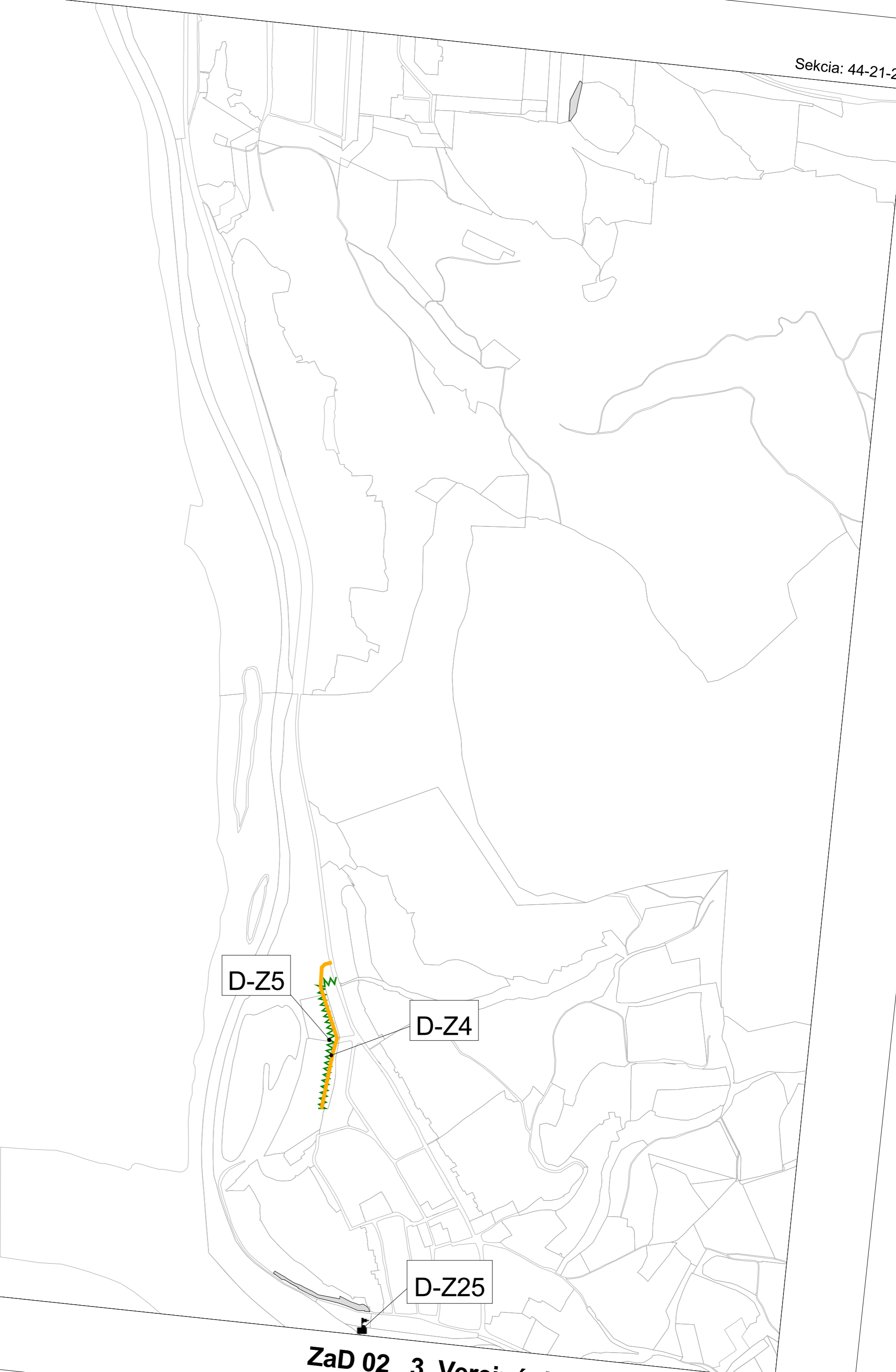


D-Z1

D-Z1

Sekcia: 44-21-25

Mierka 1 : 10000



D-Z5

D-Z4

D-Z25

ZaD 02 3. Verejné dopravné vybavenie



D-Z5

D-Z3

D-Z19

D-Z9

D-Z18

D-Z13

D-Z12

D-Z5

D-Z5

D-Z8

D-Z10

D-Z5

D-Z2

D-Z2

Sekcia: 44-22-21

Mierka 1 : 10000

ZaD 02 3. Verejné dopravné vybavenie

Sekcia: 44-22-22

Mierka 1 : 10000



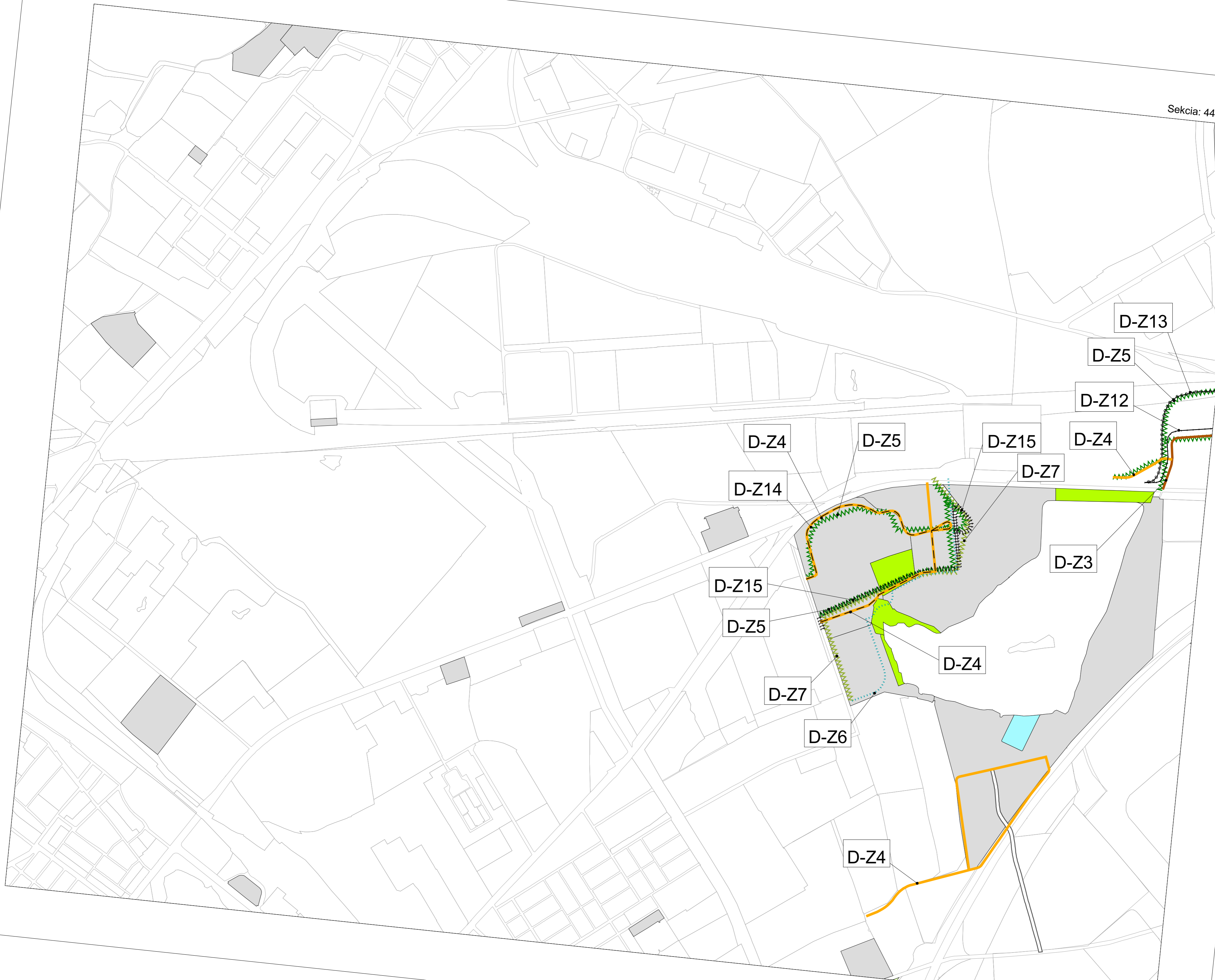
D-Z5

D-Z14

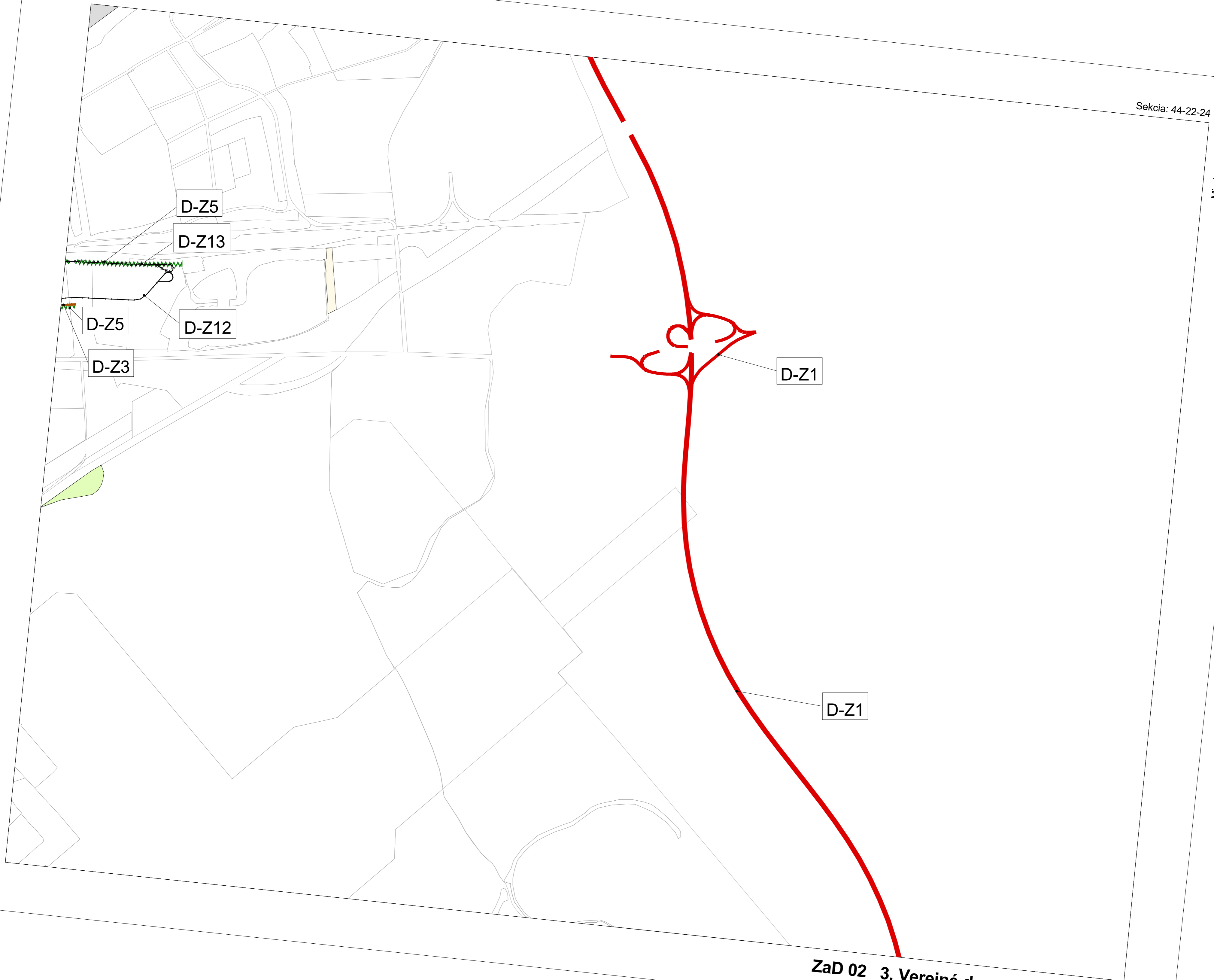
D-Z15

D-Z4

ZaD 02 3. Verejné dopravné vybavenie



ZaD 02 3. Verejné dopravné vybavenie



D-Z5

D-Z13

D-Z5

D-Z12

D-Z3

D-Z1

D-Z1

Sekcia: 44-24-01

Mierka 1 : 10000

D-Z25

D-Z15

D-Z5

D-Z24

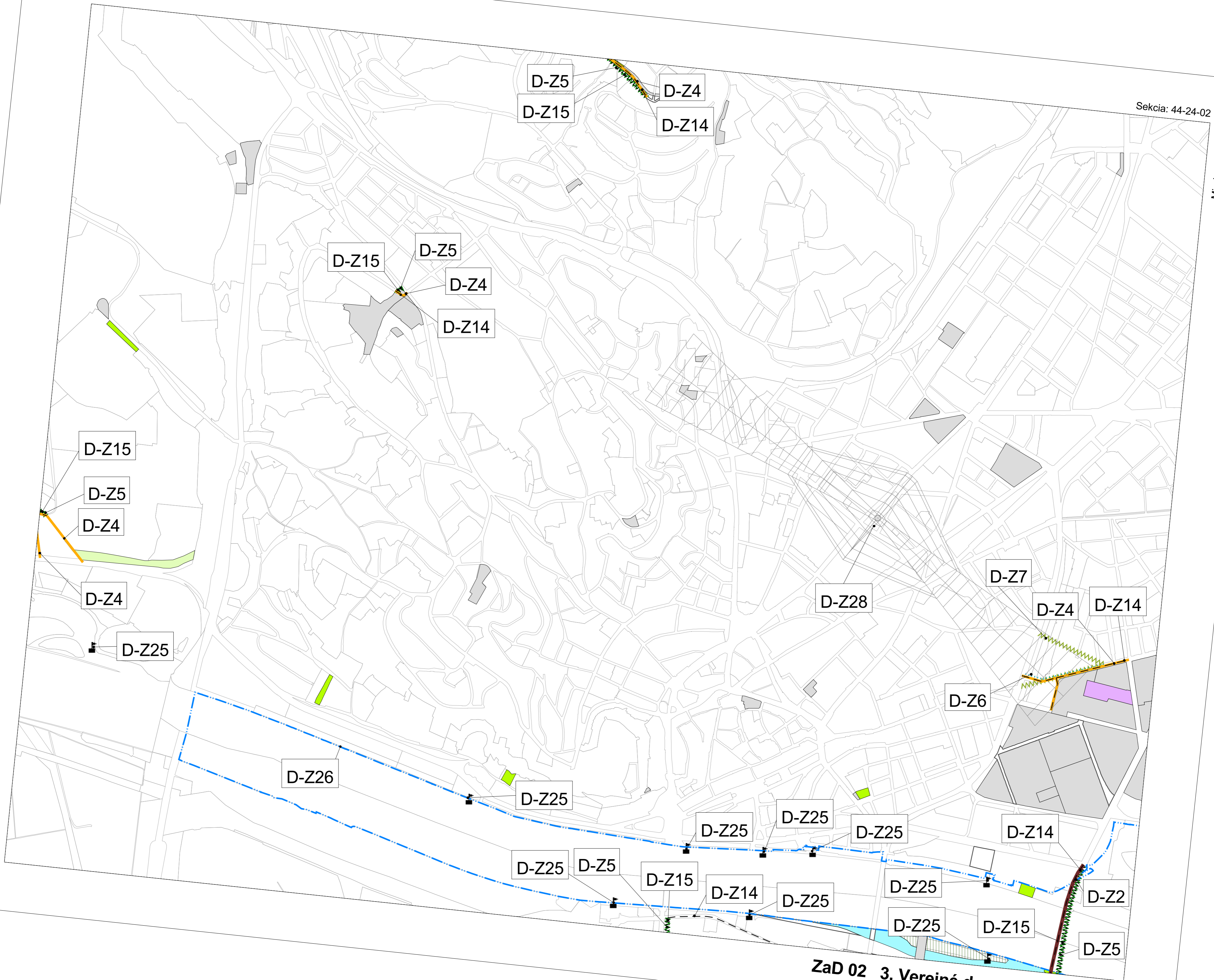
D-Z24

D-Z4

D-Z14

ZaD 02 3. Verejné dopravné vybavenie





ZaD 02 3. Verejné dopravné vybavenie



D-Z1

D-Z2

D-Z25

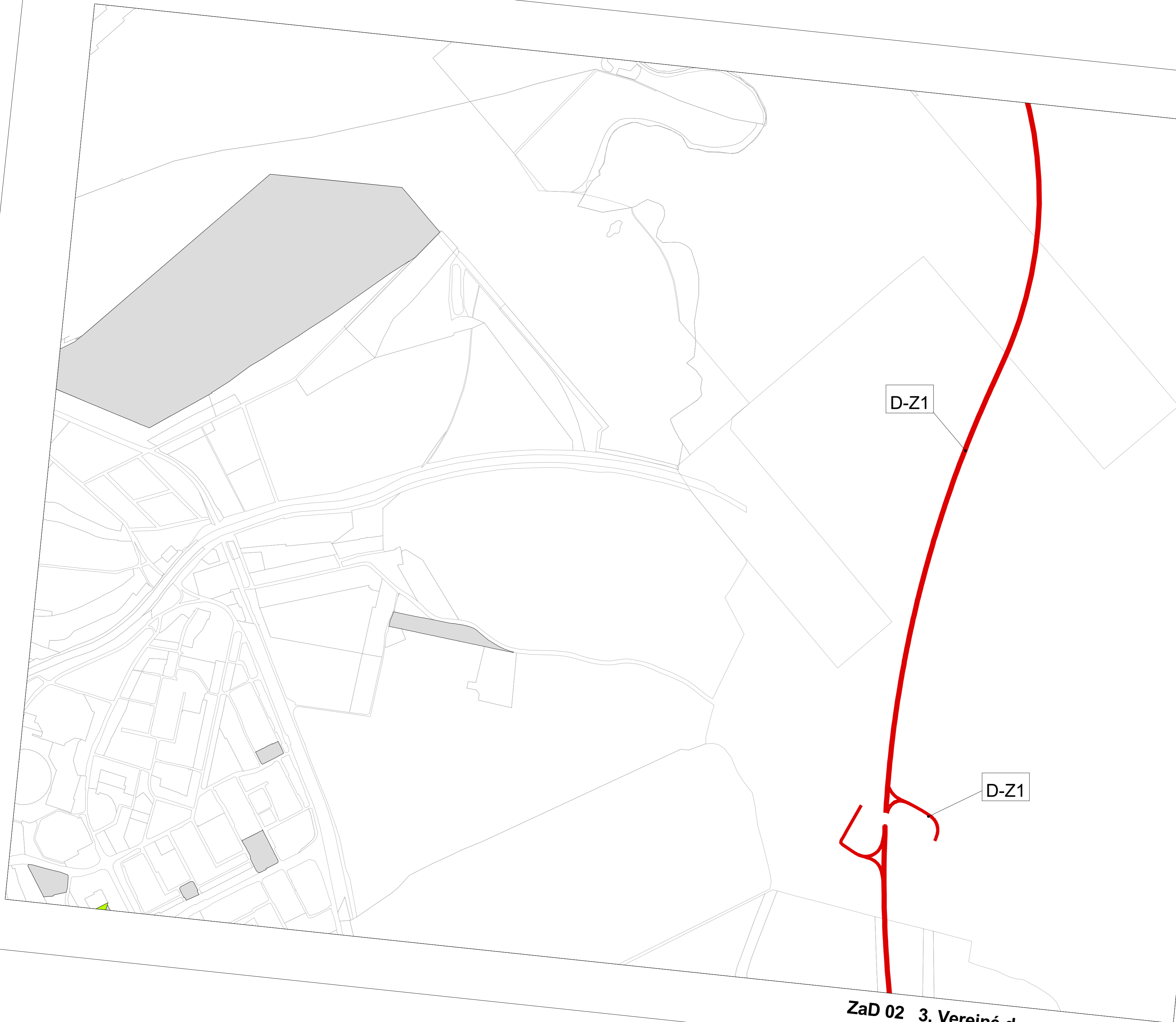
D-Z26

D-Z4

D-Z19

D-Z1

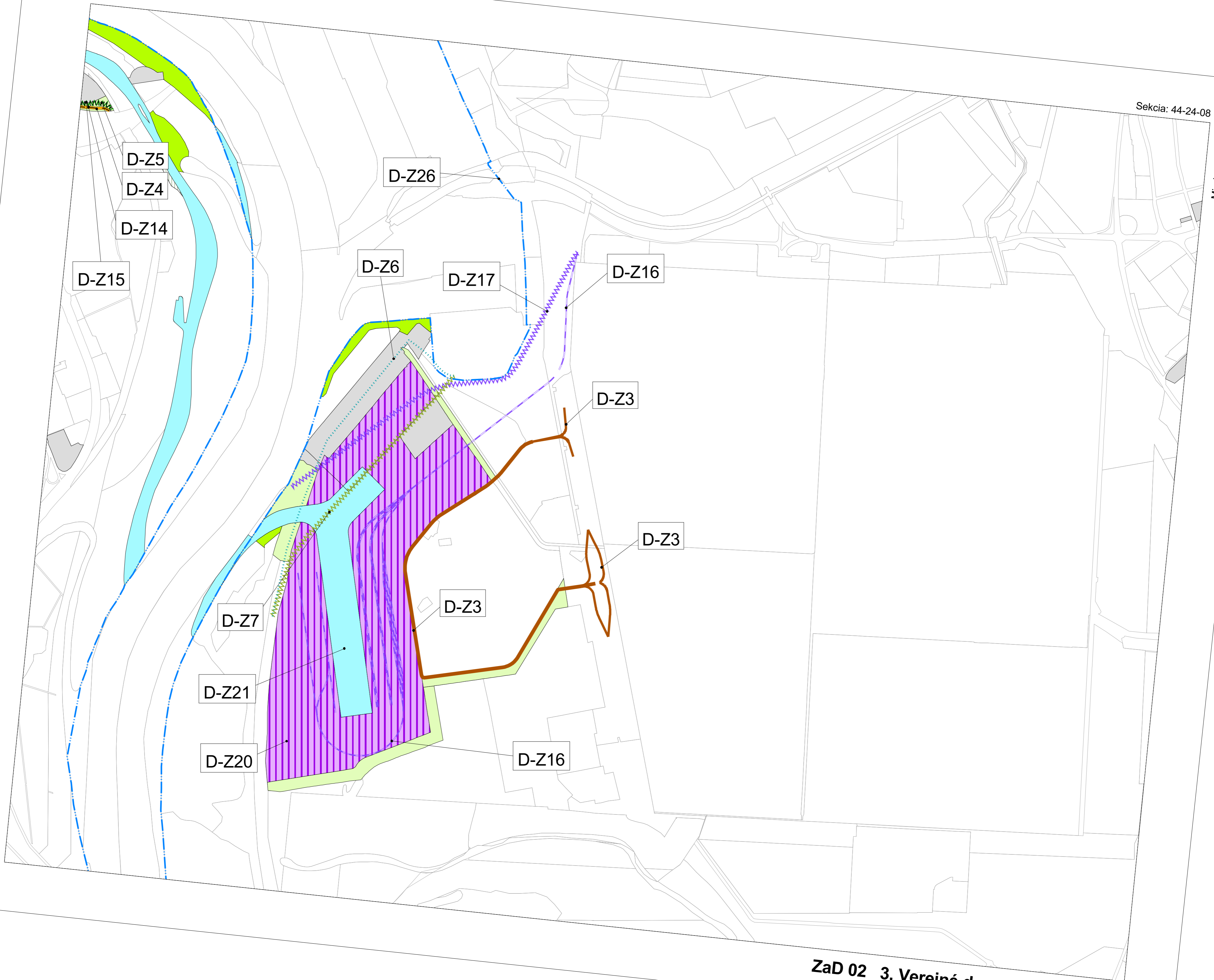
D-Z1





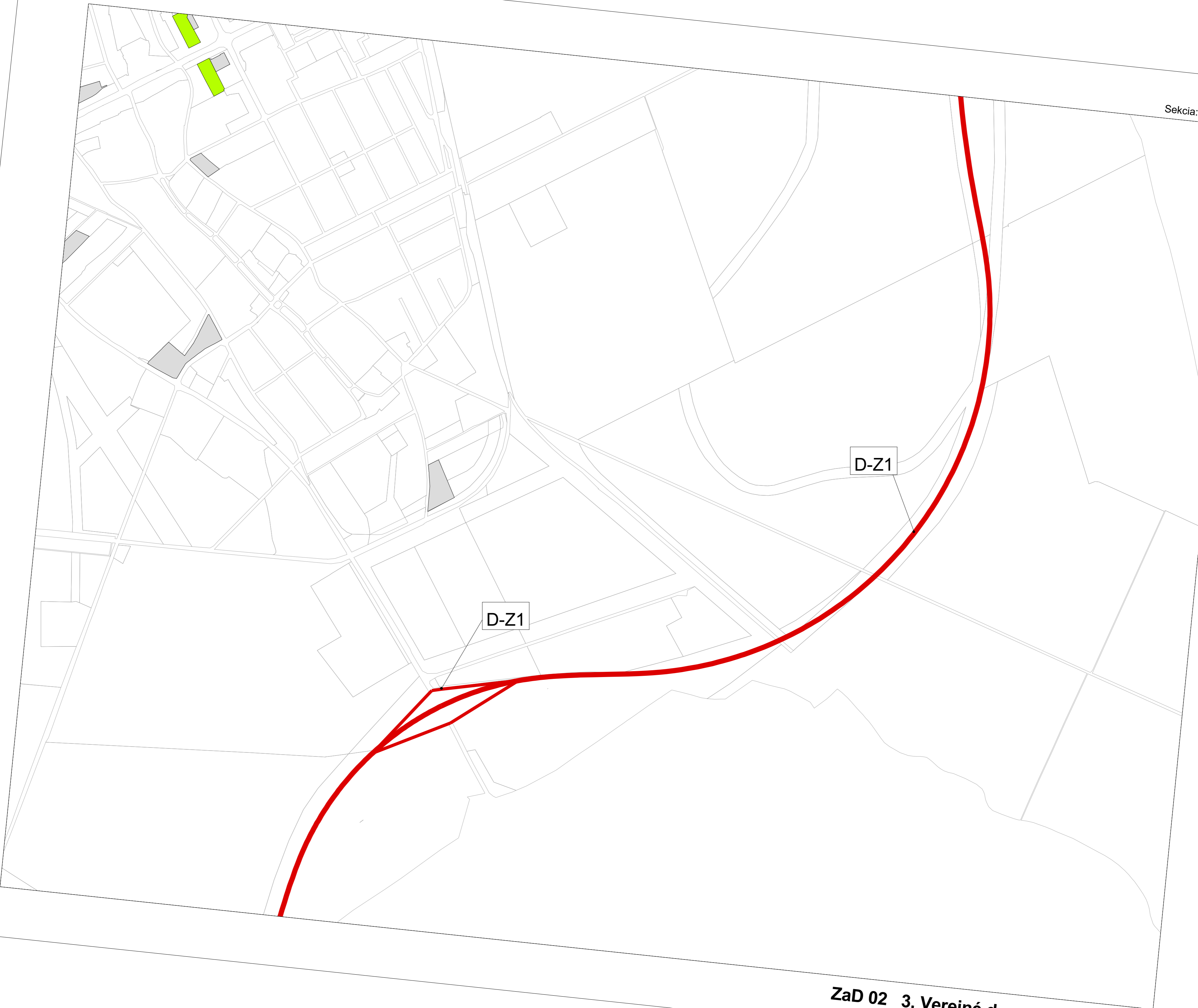
Sekcia: 44-24-07

Mierka 1 : 10000

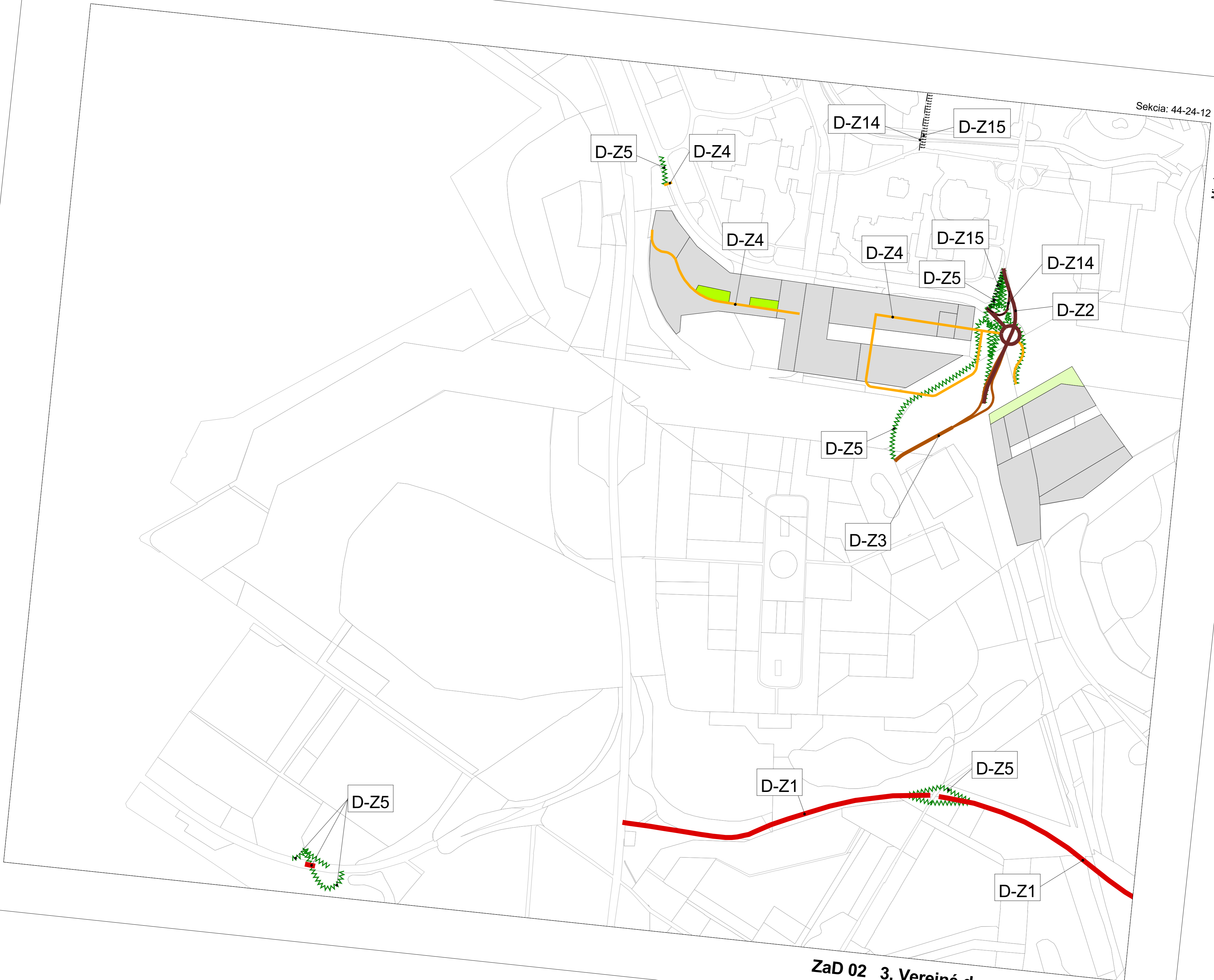


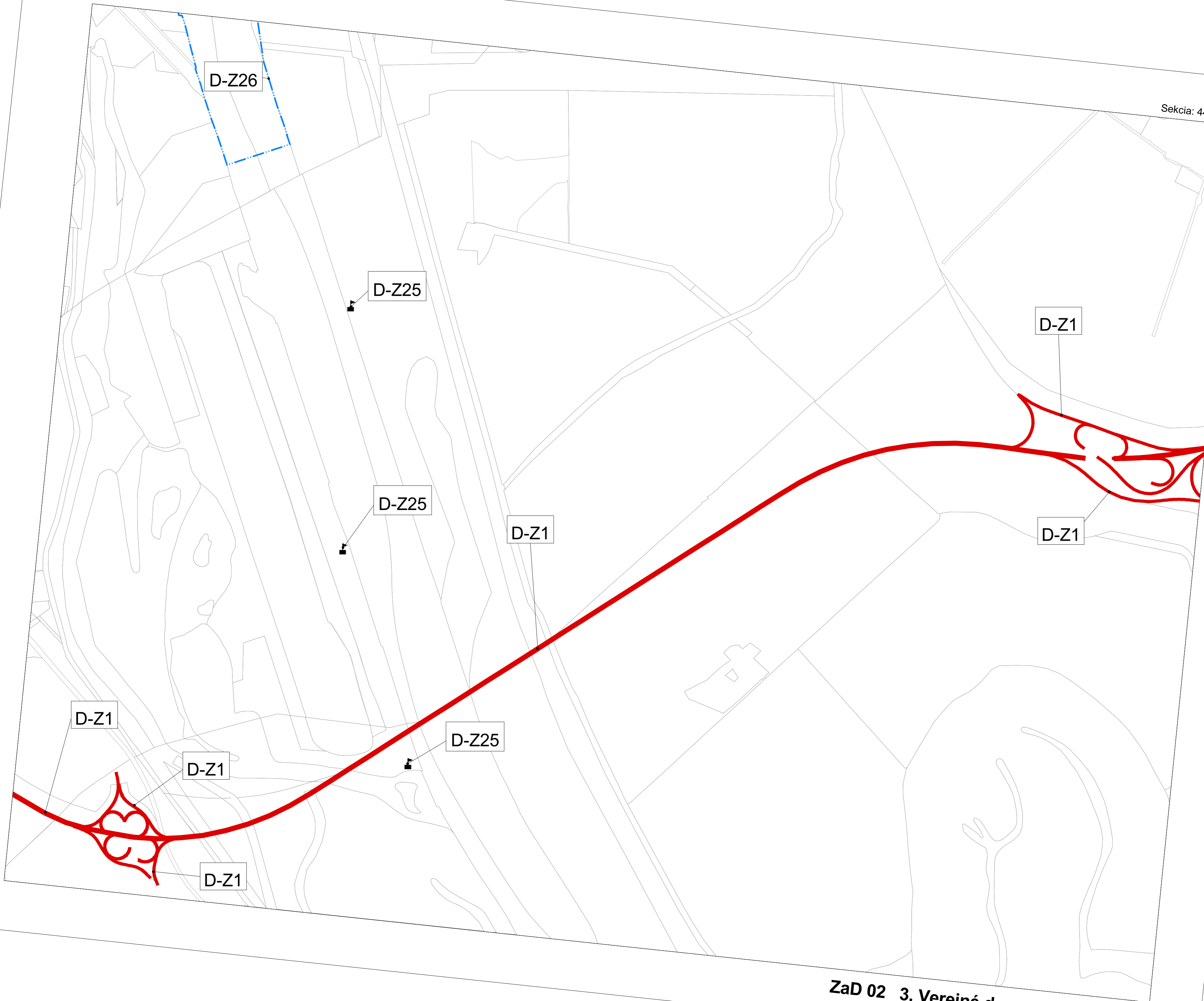
Sekcia: 44-24-09

Mierka 1 : 10000



ZaD 02 3. Verejné dopravné vybavenie





Sekcia: 44-24-14

Mierka 1 : 10000

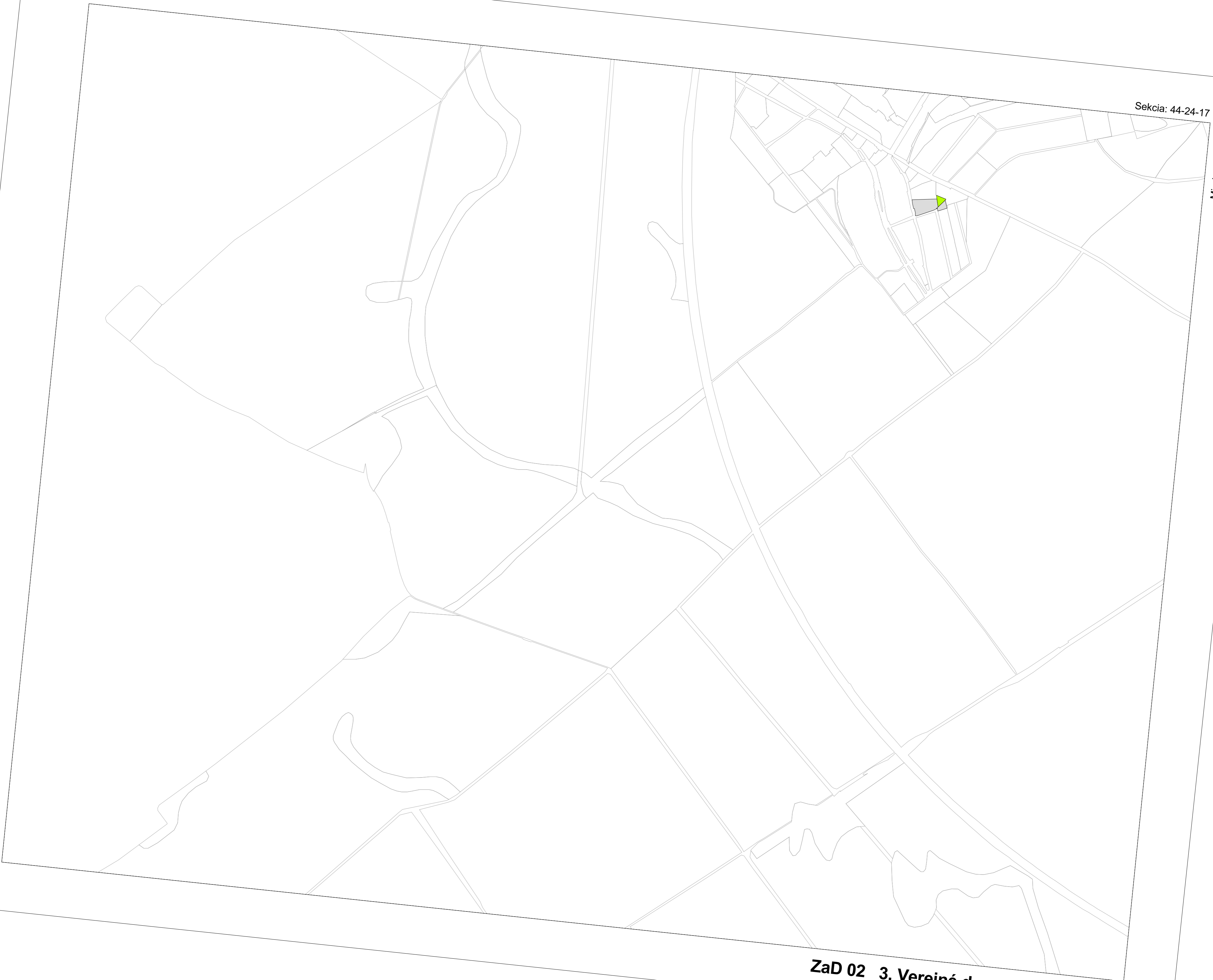
D-Z1

D-Z27

ZaD 02 3. Verejné dopravné vybavenie

Sekcia: 44-24-17

Mierka 1 : 10000



ZaD 02 3. Verejné dopravné vybavenie

Sekcia: 44-24-18

Mierka 1 : 10000



ZaD 02 3. Verejné dopravné vybavenie