

Hlavné mesto Slovenskej republiky Bratislava

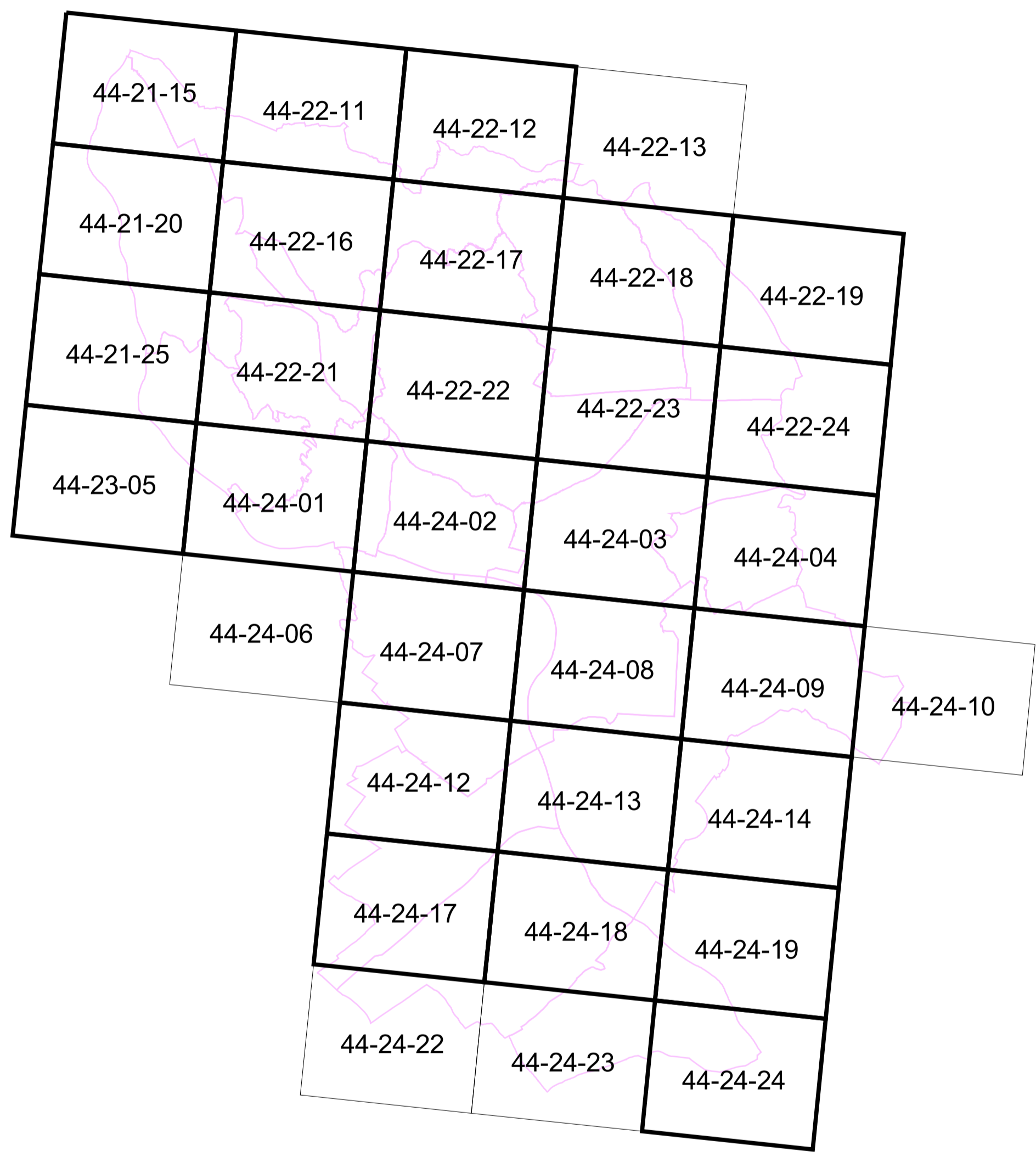


ÚZEMNÝ PLÁN HLAVNÉHO MESTA SLOVENSKEJ REPUBLIKY BRATISLAVY

ZMENY A DOPLNKY

## **ZaD 02 4.2. Odkanalizovanie, vodné plochy a vodné toky**

Mierka 1:10 000  
Rok 2010



**LEGENDA**

**Administratívne hranice**

- štátna hranica
- hranica mesta
- hranice katastrálnych území MČ
- Studňový rad
- Hydraulická clona
- ČS na vodnom toku
- Riečny kilometer
- Objekty na vodných tokoch
- Návrh - objekty na vodných tokoch
- Návrh na zrušenie
- Návrh - vodná plocha
- Vodná plocha
- Potok (malý vodný tok) - otvorené koryto
- Návrh - potok (malý vodný tok) - otvorené koryto
- Zakrytý potok
- Návrh - zakrytý potok
- Výtlak
- Záchytná priekopa
- Návrh - záchytná priekopa
- Ochranná protipovodňová línia
- Návrh - ochranná línia
- Rekonštrukcia ochrannej línie
- Inundačné územie
- Návrh zmeny - inundačné územie
- Hranica povodia

**Čerpacia stanica**

- jednotná
- dažďová
- priemyselná
- splašková
- Návrh - čerpacia stanica

**ČOV**

- komunálna
- priemyselná
- ČOV - návrh rozšírenia
- Prevádzkové stredisko kanalizácie

**Kanalizácia a jej zariadenia**

- dažďová
- jednotná
- priemyselná
- Dažďová nádrž
- Návrh - dažďová nádrž
- Vákuová (podtlaková) stanica
- Smer odkanalizovania
- Ochranné pásma ČOV
- Návrh ochranného pásma ČOV
- Odľahčovacia komora
- Kanalizácia verejná (jednotná)
- Návrh - kanalizácia verejná (jednotná)
- Kanalizácia jednotná - výtláčne potrubie
- Rekonštrukcia existujúcej kanalizácie
- Kanalizácia neverejná
- Návrh - kanalizácia neverejná
- Kanalizácia splašková
- Návrh - kanalizácia splašková
- Kanalizácia splašková - výtláčne potrubie
- Kanalizácia dažďová
- Návrh - kanalizácia dažďová
- Kanalizácia dažďová - výtláčne potrubie
- Kanalizácia priemyselná
- Návrh - kanalizácia priemyselná
- Splašková vákuová (podtlaková) kanalizácia
- Návrh - splašková vákuová (podtlaková) kanalizácia

*Poznámka - zmeny zariadení verejného dopravného vybavenia a funkčného využitia územia na iné funkcie ako verejné technické vybavenie sú v grafike ZaD 02 vyznačené sivou, modrou a odtieňmi zelenej farby.*

**Legenda ZaD 02 ÚPN hl. m. SR Bratislavy**

- vypustenie z ÚPN
- označenie zmeny v grafike výkresu (popis v príloženej tabuľke)

**ZaD 02 4.2. Odkanalizovanie, vodné plochy a vodné toky**

ZaD 02			
4.2 Odkanalizovanie, vodné plochy a vodné toky			
Zmena č.	Mestská časť	Mapový list	Zmeny a doplnky
K – Z1	Záhorská Bystrica Lamač Devínska Nová Ves	44-22-16	Úprava návrhu trasy zberača SC,Lamačská brána.
K – Z2	Lamač	44-22-16 44-22-21	Lokálna preložka trasy zberača S,Lamačská brána.
K – Z3	Dúbravka Devínska Nová Ves Lamač	44-22-16 44-22-21	Lokálne preložky trasy zberača SI Dúbravčice,zmena grafiky ponechanej trasy z návrhu na existujúci stav.
K – Z4	Dúbravka	44-22-21	Preložka úseku zberača A VIII v lokalite Dúbravanka.
K – Z5	Karlova Ves	44-24-01	Vyznačenie existujúcej kanalizačnej ČS.Oprava technickej chyby.
K – Z6	Nové Mesto Ružinov	44-24-02	Zmena návrhu preložky zberača B I Trnavské mýto.
K – Z7	Vajnory	44-22-18	Výtlačné potrubie splaškov Sv.Jur – zberač E.
K – Z8	Vajnory Ružinov Vrakuňa	44-22-18 44-22-19 44-22-23 44-22-24 44-24-03 44-24-04	Splaškový zberač H Vajnory – ÚČOV Vrakuňa.
K – Z9	Ružinov	44-22-23 44-24-03	Zberač E 21,horný úsek + dažďová nádrž a ČS Ivanská cesta.Premietnutie zrealizovanej stavby.Prepojenie zberača E 21 na zberač H, zrušenie návrhu preložky dolného úseku E 21.
K – Z10	Vajnory Rača	44-22-23	Zrušenie výtlačku splaškov z Vajnor do zberača E.Jeho prepojenie na zberač H.
K – Z11	Nové Mesto Vajnory Ružinov	44-22-23 44-22-24	Zrušenie návrhu zberačov E 4,E 4a,zmena na vetvy zberača H.
K – Z12	Ružinov	44-22-23 44-24-03	Zrušenie návrhu zberača E 20.
K – Z13	Ružinov	44-24-03	Prepojenie splaškovej kanalizácie letiska na zberač H.Zrušenie pripojenia na zberač E.
K – Z14	Vrakuňa	44-24-03	Zrušenie návrhu dažďovej nádrže a ČS Letisko – západ.
K – Z15	Ružinov	44-24-03	Zmena trasy a riešenia zberača Ae Mierová – Nové záhrady.V časti Nové záhrady zmena sústavy z jednotnej na splaškovú kanalizáciu.
K – Z16	Vrakuňa	44-24-04	Hlavné výtlačné potrubie splaškov Ivanka pri Dunaji – ÚČOV Vrakuňa. Premietnutie zrealizovanej stavby.
K – Z17	Ružinov	44-24-08	Preložka úsekov zberačov I.KCHOV a II.KCHOV v lokalite Čierny les.
K – Z18	Ružinov	44-24-08	Preložka koridoru chemických kanalizácií Istrochemu a Slovnaftu v lokalite Vlčie hrdlo.
K – Z19	Petržalka	44-24-12	Úprava trasy navrhovaného zberača D.
K – Z20	Petržalka	44-24-07 44-24-12 44-24-13	Zmena sústavy navrhovanej kanalizácie z jednotnej na splaškovú(systemy zberačov A,B,C,D).
K – Z21	Petržalka	44-24-12	Zmena návrhu prítokov zberača D v lokalite Janíkov dvor (Južné mesto).
K – Z22	Petržalka	44-24-12	Zmena návrhu prítokov zberača C v území južne od ČOV Petržalka.

Zmena č.	Mestská časť	Mapový list	Zmeny a doplnky
VT- Z1	Devínska Nová Ves	44-21-20	Zmena návrhu ochrannej hrádze, doplnenie návrhu ČS, zmena rozsahu inundačného územia - lokalita pri rybníku.
VT- Z2	Devínska Nová Ves	44-21-20 44-21-25	Skrátenie a úprava navrhovanej trasy protipovodňovej ochrannej línie – úsek Slovinec.
VT- Z3	Devín	44-21-25 44-23-05	Úpravy návrhu trasy protipovodňovej ochrannej línie – úsek pri Morave, Slovanské nábrežie.
VT- Z4	Karlova Ves	44-24-01 44-24-02	Úprava návrhu riešenia protipovodňovej ochrannej línie a rozsahu inundačného územia – Karloveská zátoka.
VT- Z5	Staré Mesto	44-24-02	Úprava návrhu trasy protipovodňovej ochrannej línie – osobný prístav.
VT- Z6	Ružinov	44-24-02 44-24-03	Protipovodňová ochranná línia Prístavný most – Most Apollo. Zmena grafiky z návrhu na súčasný stav. Premietnutie zrealizovanej stavby.
VT- Z7	Petržalka	44-24-07	Dobudovanie pravobrežnej protipovodňovej ochrannej línie nad Starým mostom.
VT- Z8	Devínska Nová Ves	44-22-16 44-22-21	Preložka dolného úseku prítoku Dúbravského potoka, Lamačská brána.
VT- Z9	Ružinov	44-22-23	Úprava rozsahu vodnej plochy a tvaru južného brehu jazera Zlaté piesky.
VT- Z10	Ružinov	44-24-08	Nový prístavný bazén – vodná plocha, Vlčie hrdlo.
VT- Z11	Ružinov	44-24-08	Preložka ľavobrežnej ochrannej hrádze, Vlčie hrdlo.
VT- Z12	Ružinov	44-24-08 44-24-13	Rozšírenie vodnej plochy (koryta) Dunaja – odkop ľavého brehu, Vlčie hrdlo. Zmena z návrhu na skutočný stav. Premietnutie zrealizovanej stavby.
VT- Z13	Petržalka	44-24-02 44-24-07 44-24-08	Zrušenie návrhu rozšírenia vodnej plochy (koryta) Dunaja odkopom pravého brehu. Vyznačenie zrealizovanej úpravy brehu poniže Prístavného mosta.
VT- Z14	Petržalka	44-24-02 44-24-07 44-24-08	Nové rameno Dunaja v pravobrežnom inundačnom území. Skrátenie Ovsíšťského ramena.

Sekcia: 44-21-15

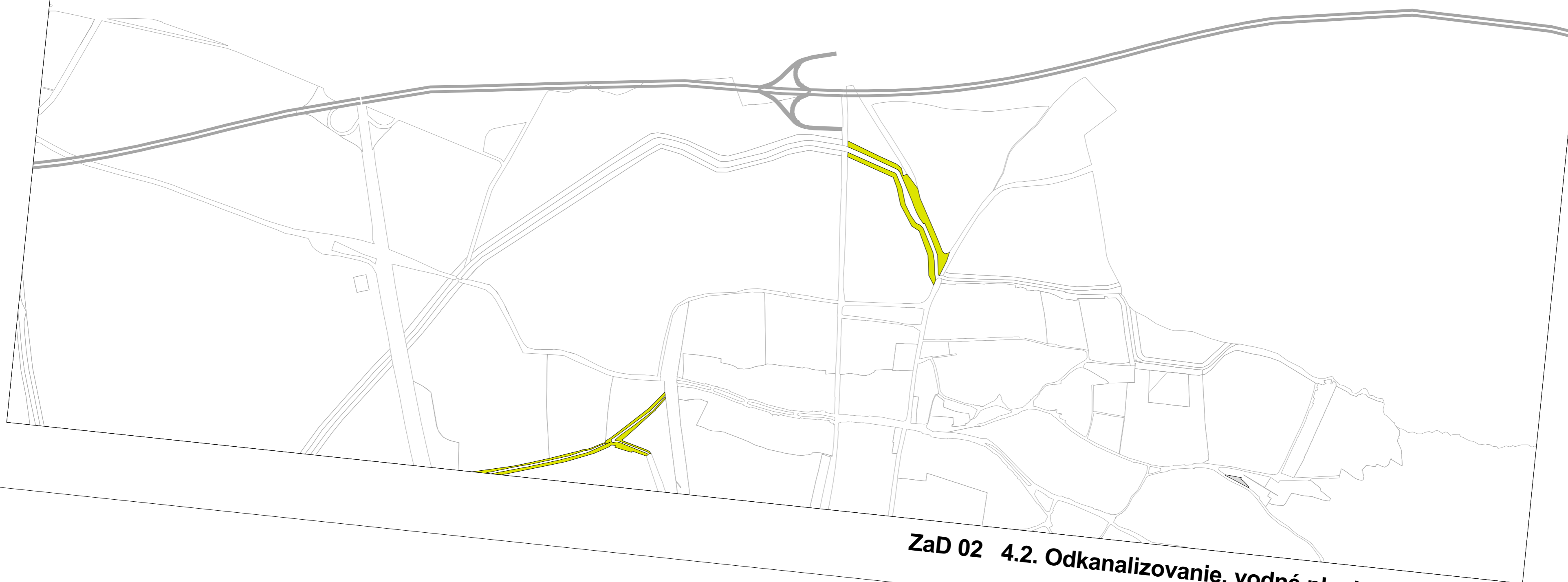
Mierka 1 : 10000



**ZaD 02 4.2. Odkanalizovanie, vodné plochy a vodné toky**

Sekcia: 44-22-11

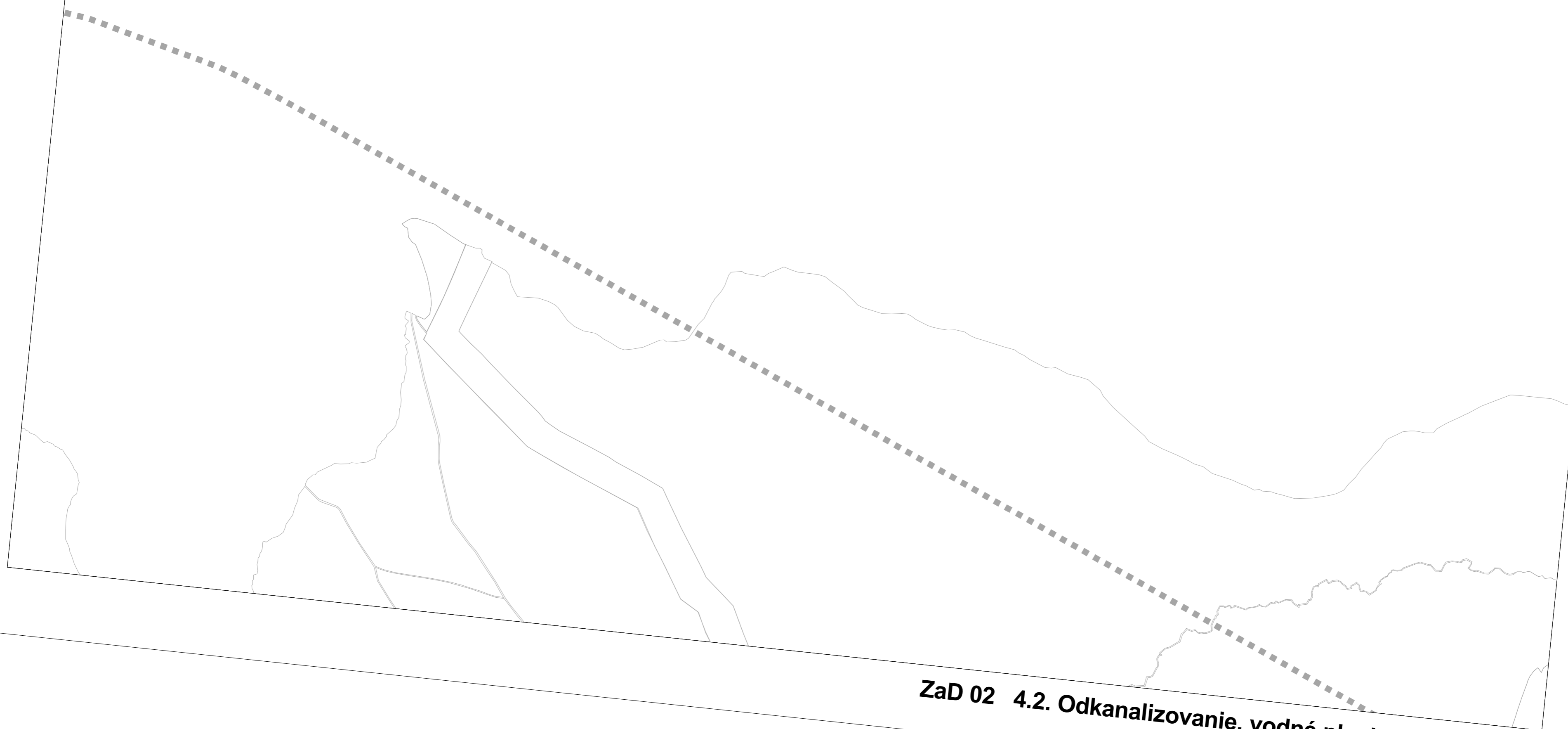
Mierka 1 : 10000



ZaD 02 4.2. Odkanalizovanie, vodné plochy a vodné toky

Sekcia: 44-22-12

Mierka 1 : 10000

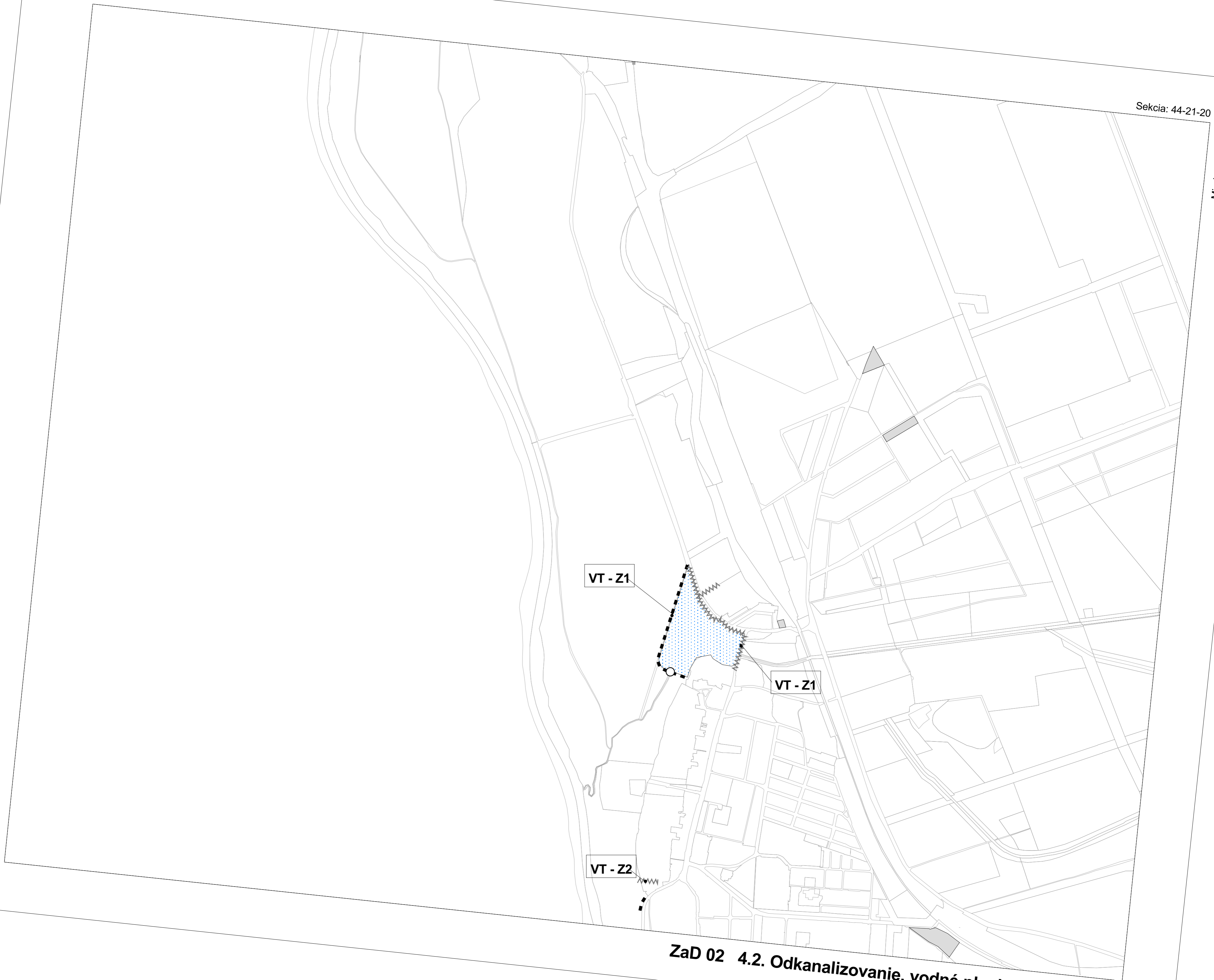


**ZaD 02 4.2. Odkanalizovanie, vodné plochy a vodné toky**



Sekcia: 44-21-20

Mierka 1 : 10000



**ZaD 02 4.2. Odkanalizovanie, vodné plochy a vodné toky**



Sekcia: 44-22-16

Mierka 1 : 10000



ZaD 02 4.2. Odkanalizovanie, vodné plochy a vodné toky

Sekcia: 44-22-17

Mierka 1 : 10000



**ZaD 02 4.2. Odkanalizovanie, vodné plochy a vodné toky**

Sekcia: 44-22-18

Mierka 1 : 10000

K - Z7

K - Z8

ZaD 02 4.2. Odkanalizovanie, vodné plochy a vodné toky





Sekcia: 44-22-19

Mierka 1 : 10000



ZaD 02 4.2. Odkanalizovanie, vodné plochy a vodné toky

Sekcia: 44-21-25

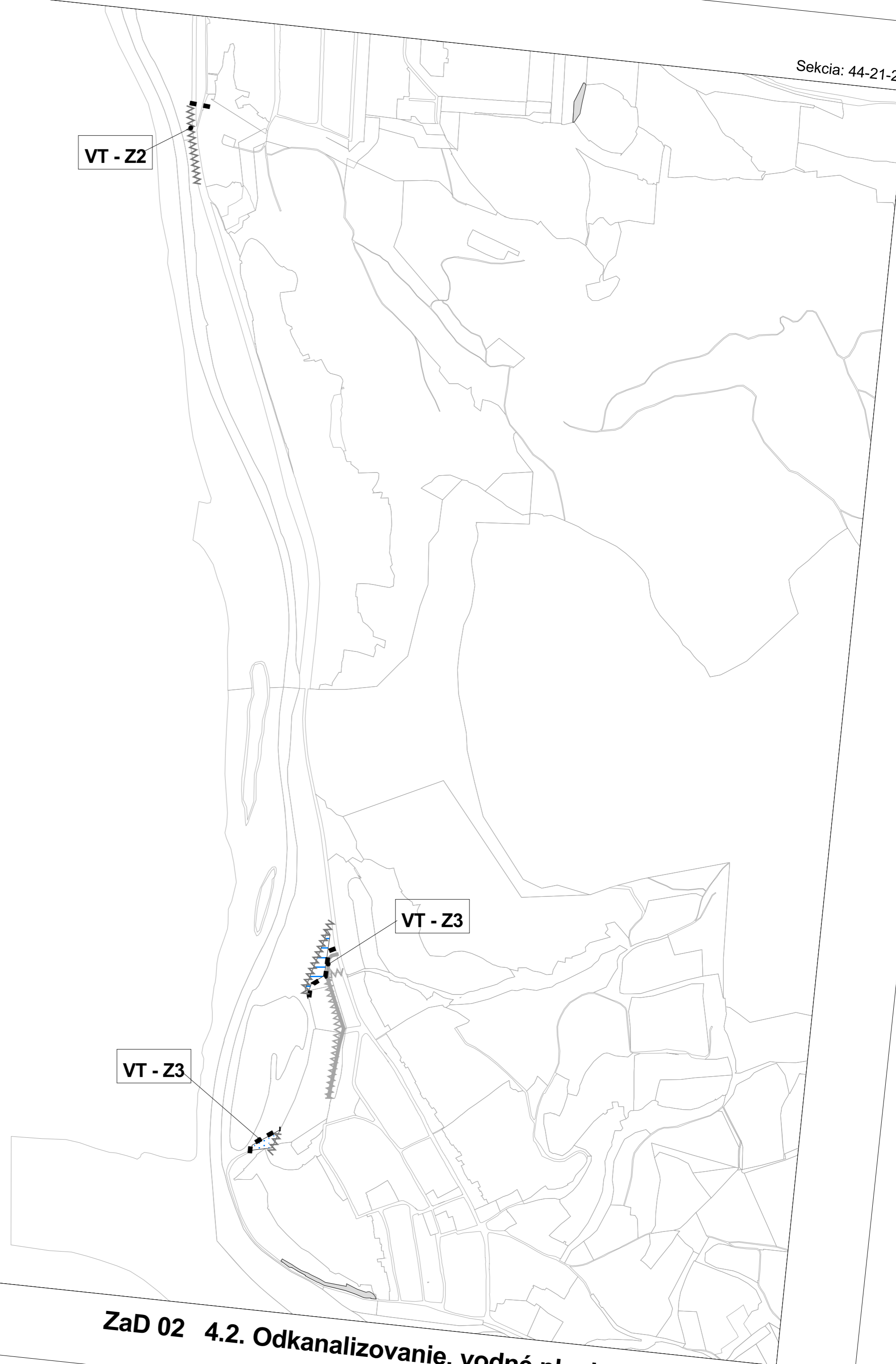
Mierka 1 : 10000

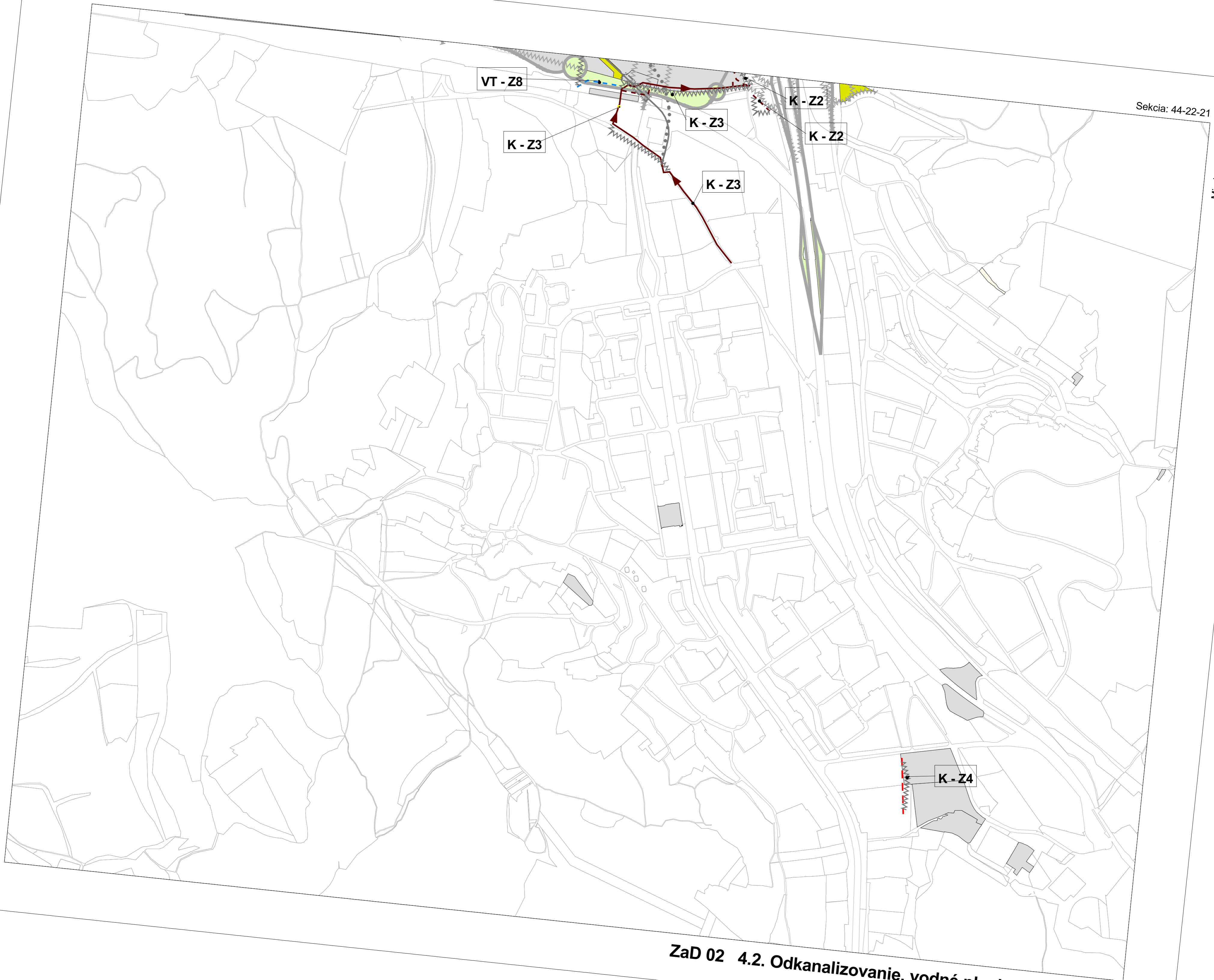
VT - Z2

VT - Z3

VT - Z3

ZaD 02 4.2. Odkanalizovanie, vodné plochy a vodné toky



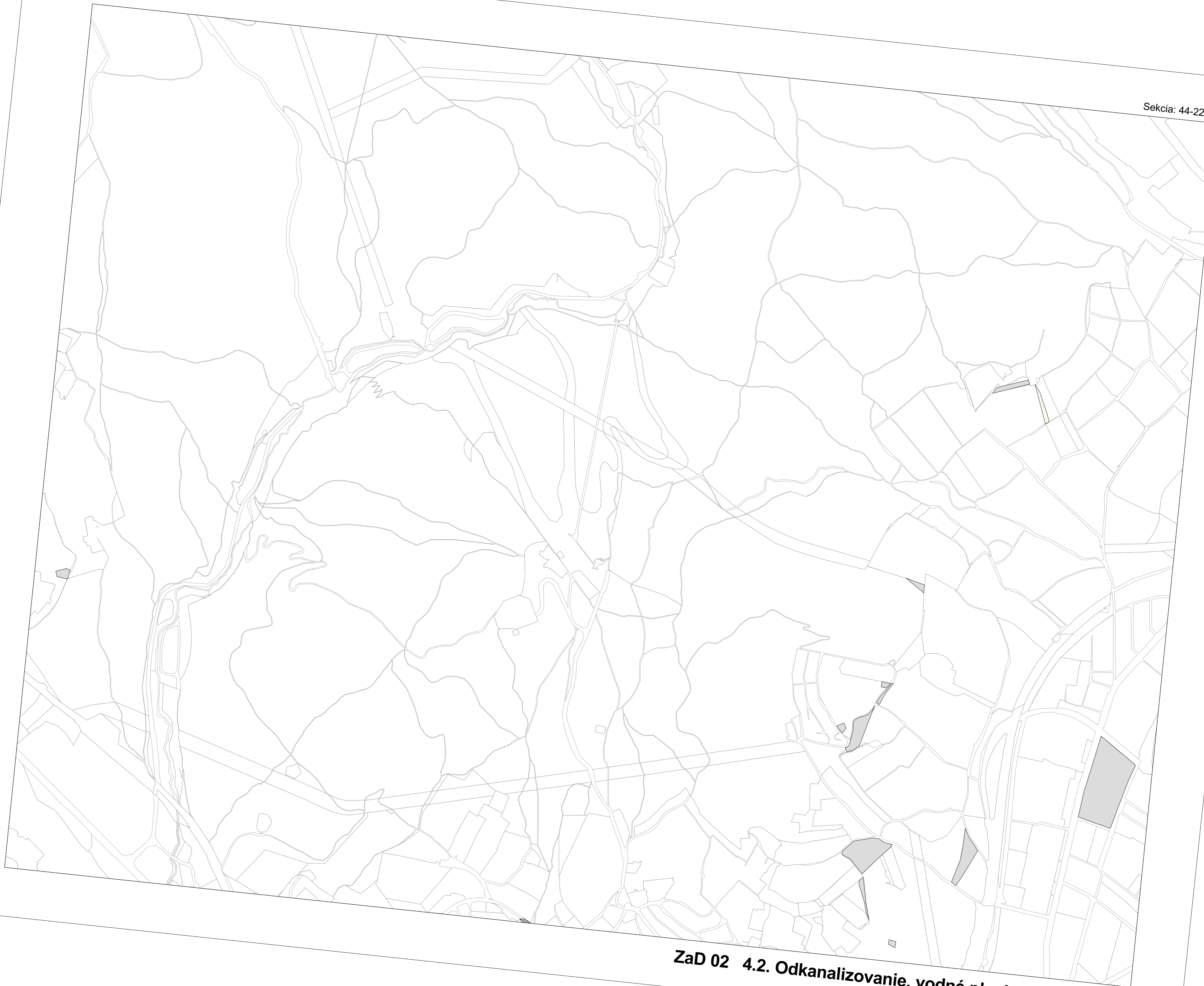


ZaD 02 4.2. Odkanalizovanie, vodné plochy a vodné toky

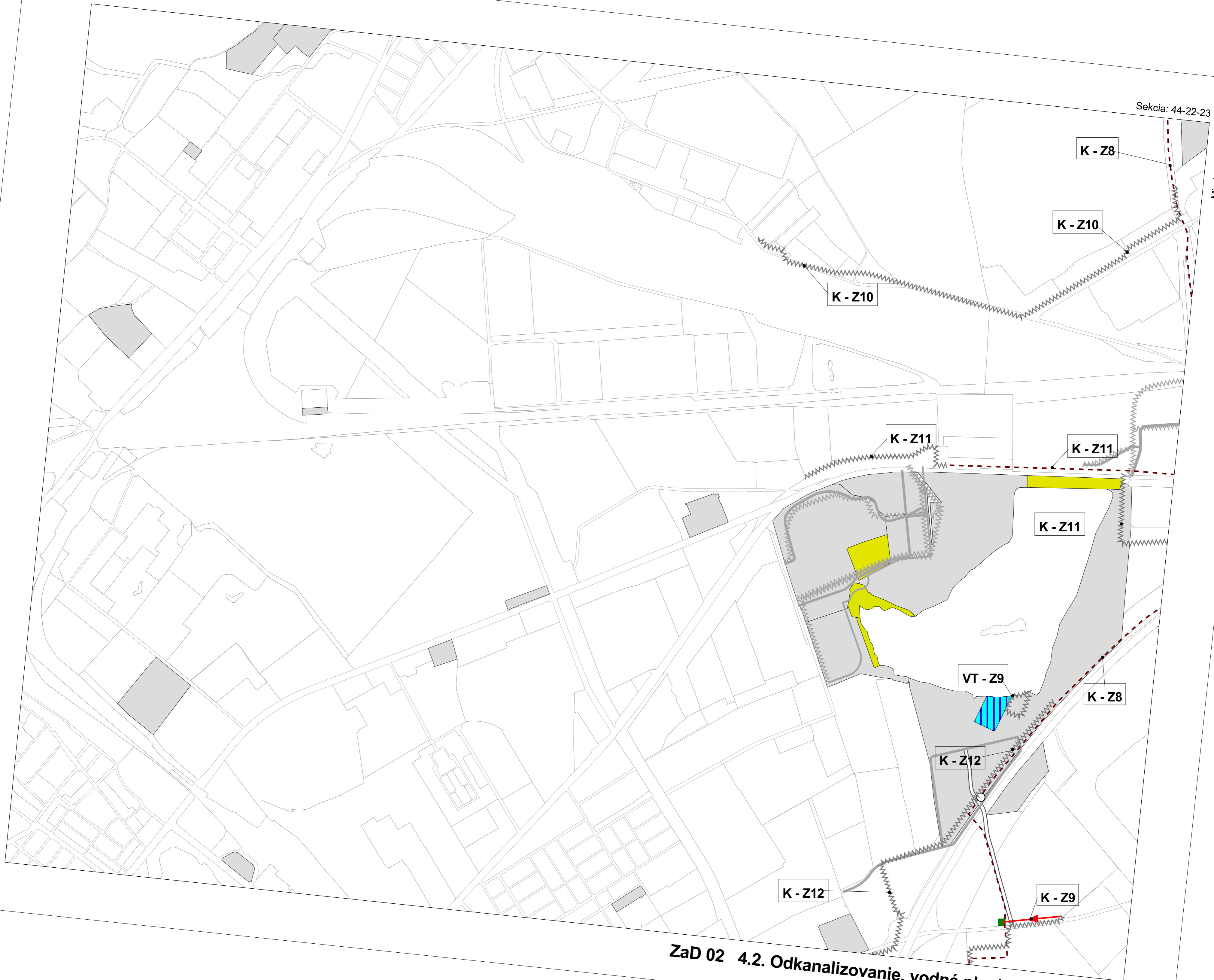


Sekcia: 44-22-22

Mierka 1 : 10000

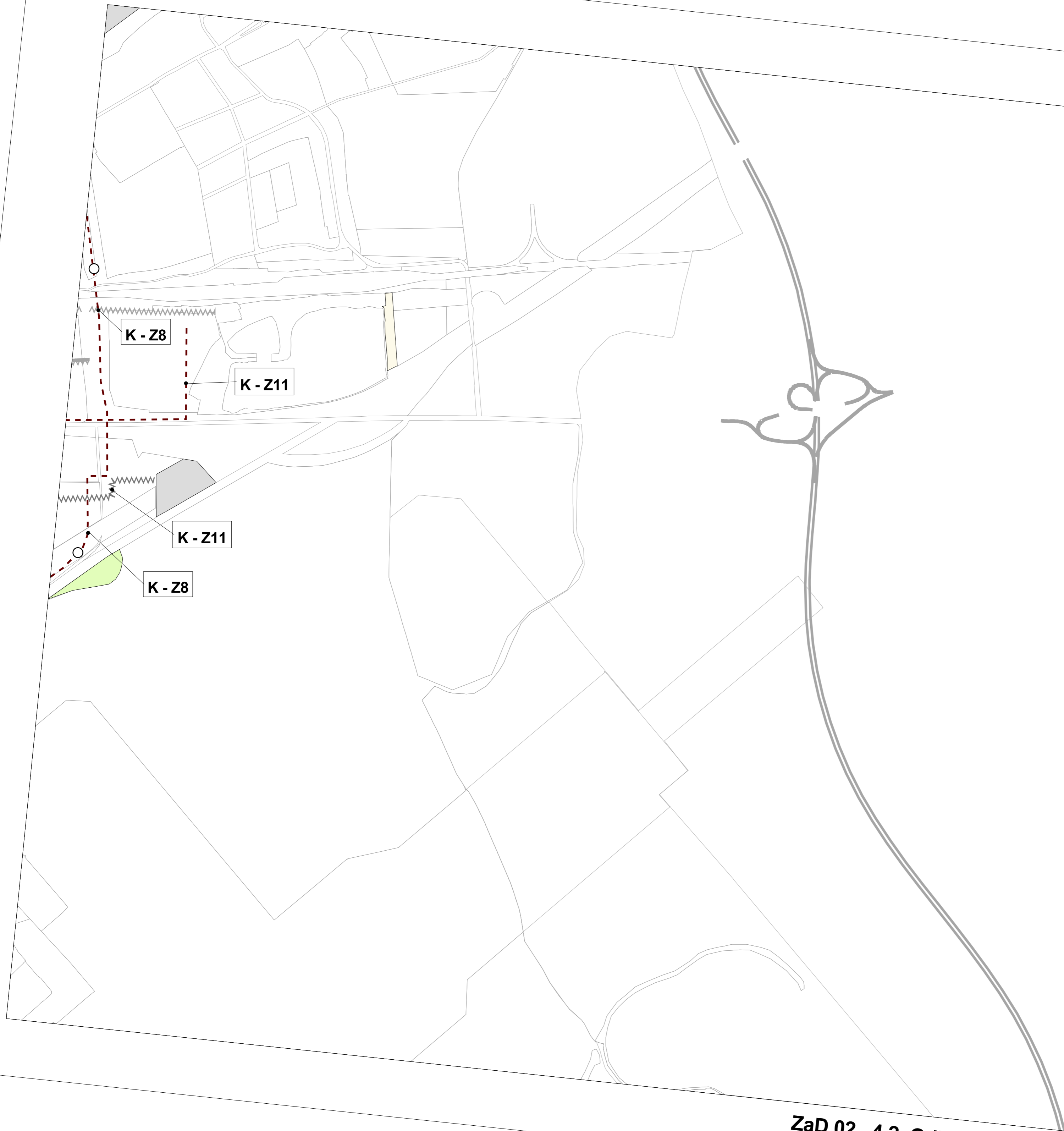


ZaD 02 4.2. Odkanalizovanie, vodné plochy a vodné toky



ZaD 02 4.2. Odkanalizovanie, vodné plochy a vodné toky





Sekcia: 44-23-05

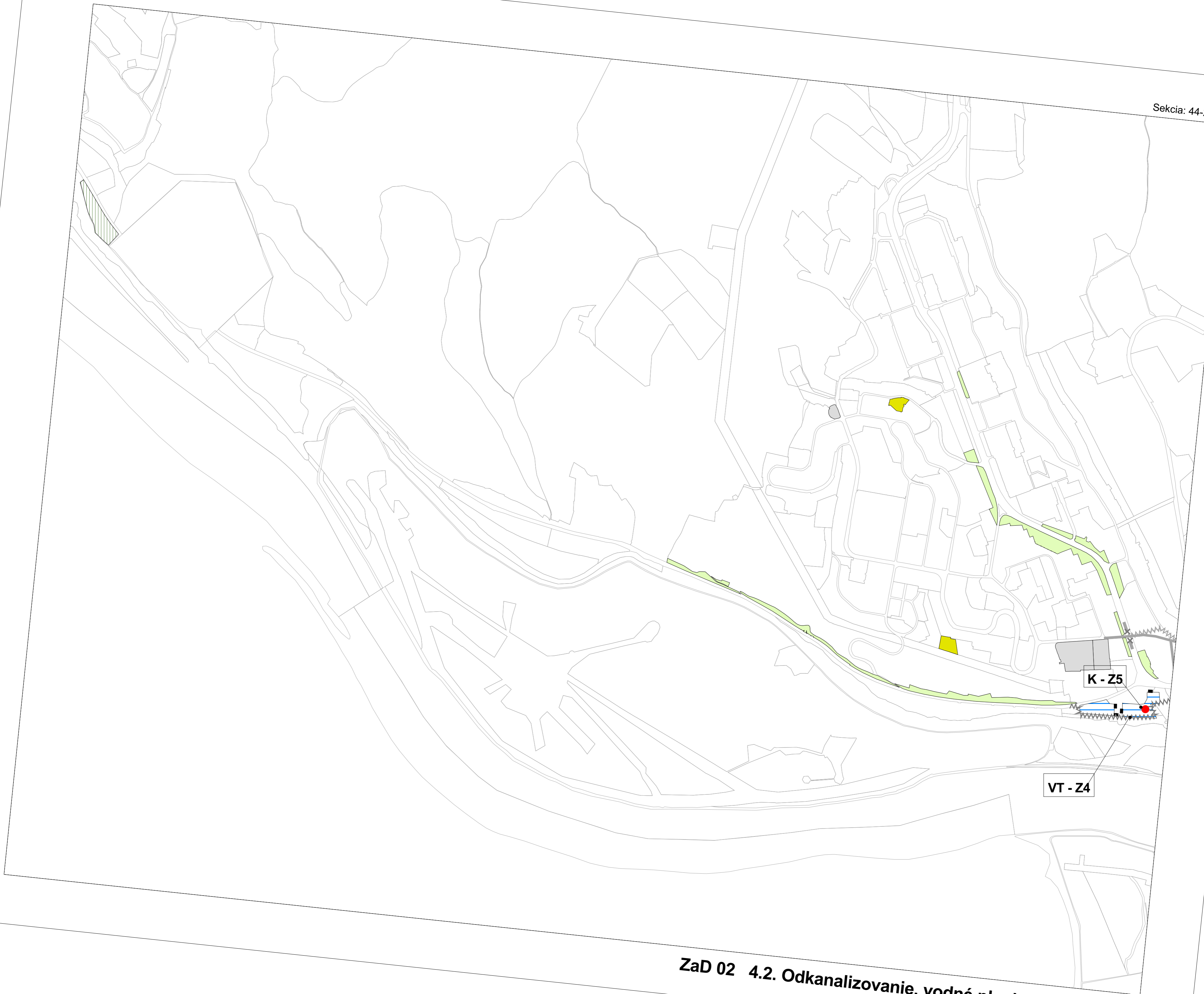
Mierka 1 : 10000

VT - Z3

ZaD 02 4.2. Odkanalizovanie, vodné plochy a vodné toky

Sekcia: 44-24-01

Mierka 1 : 10000



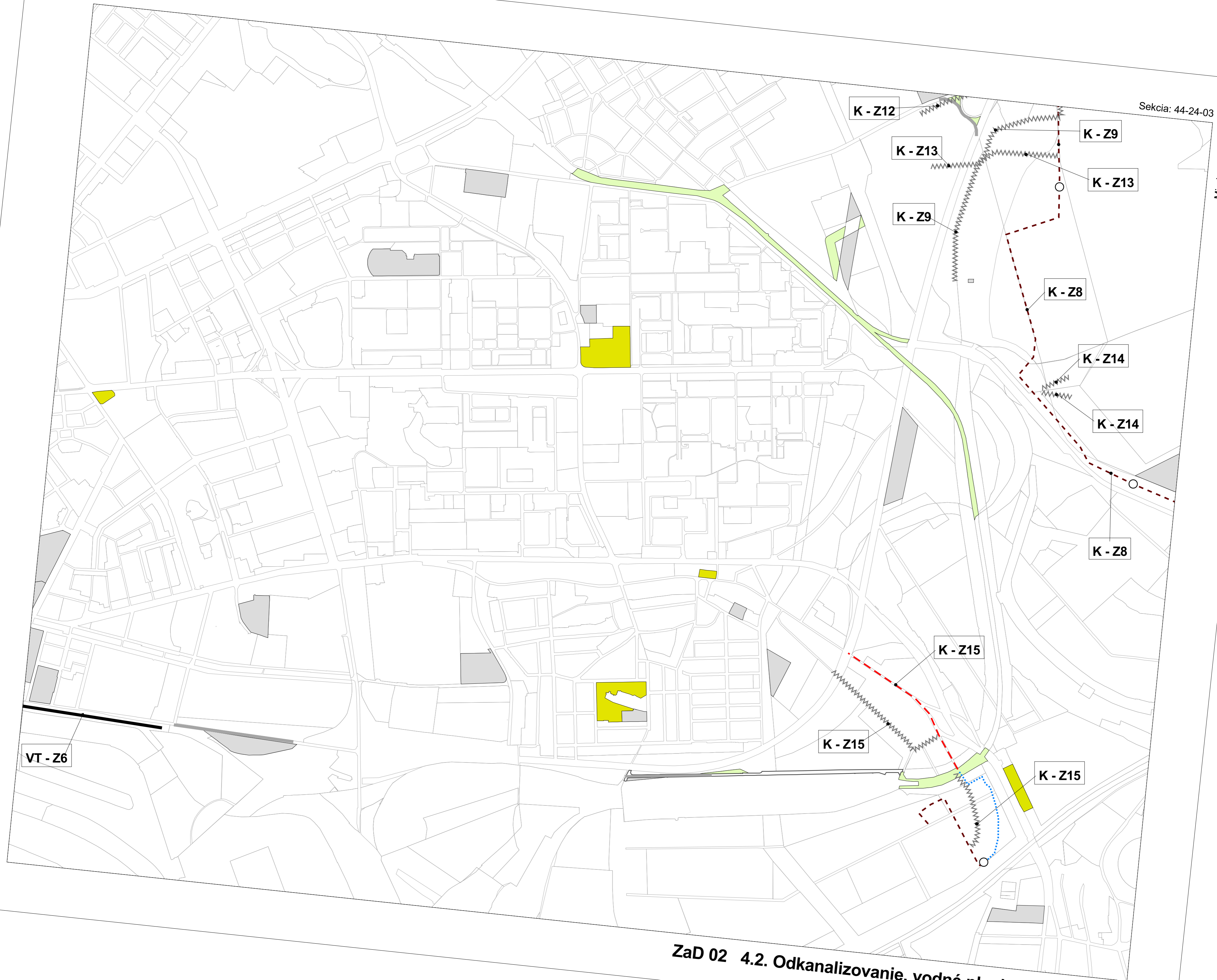
ZaD 02 4.2. Odkanalizovanie, vodné plochy a vodné toky





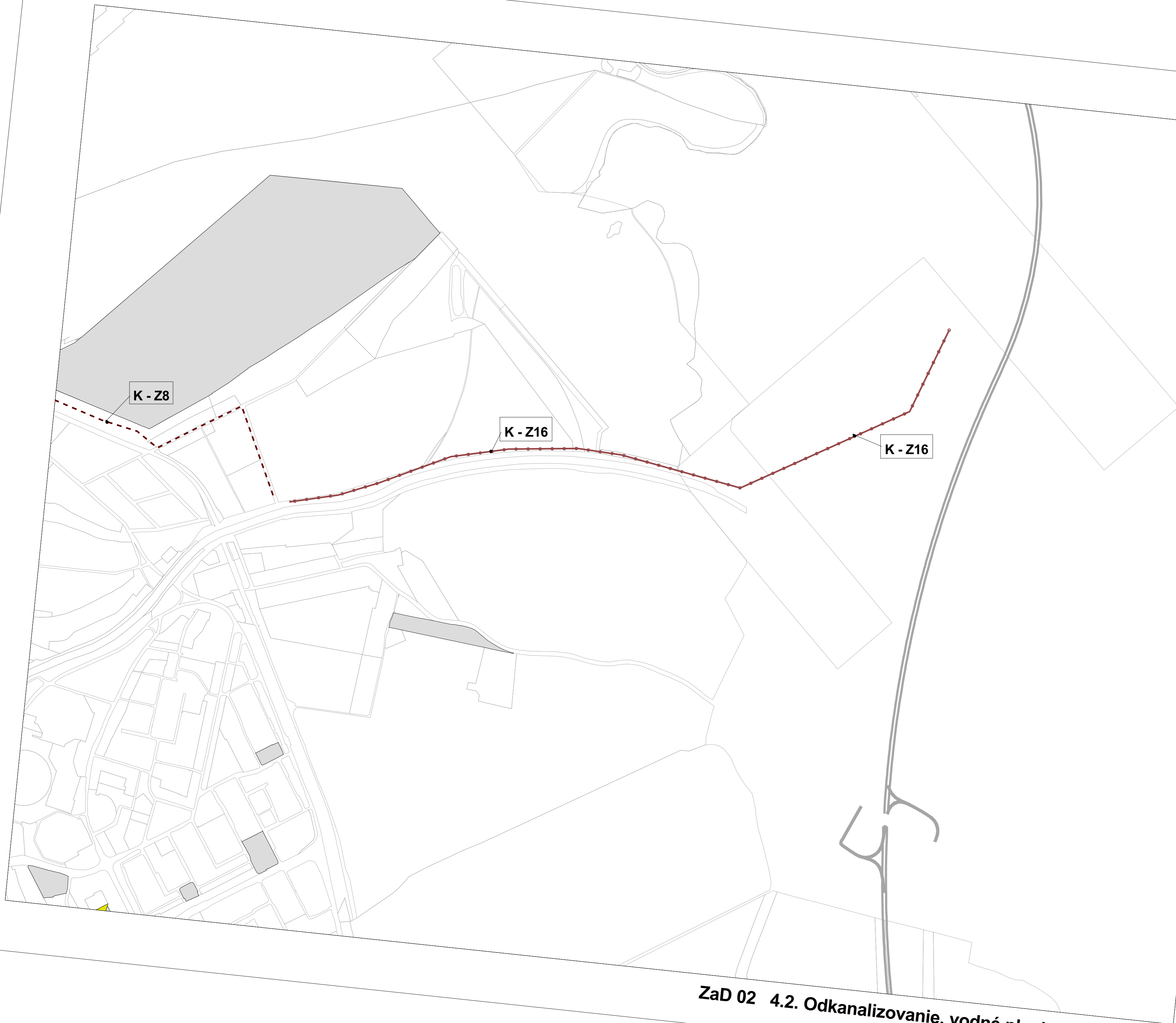
ZaD 02 4.2. Odkanalizovanie, vodné plochy a vodné toky



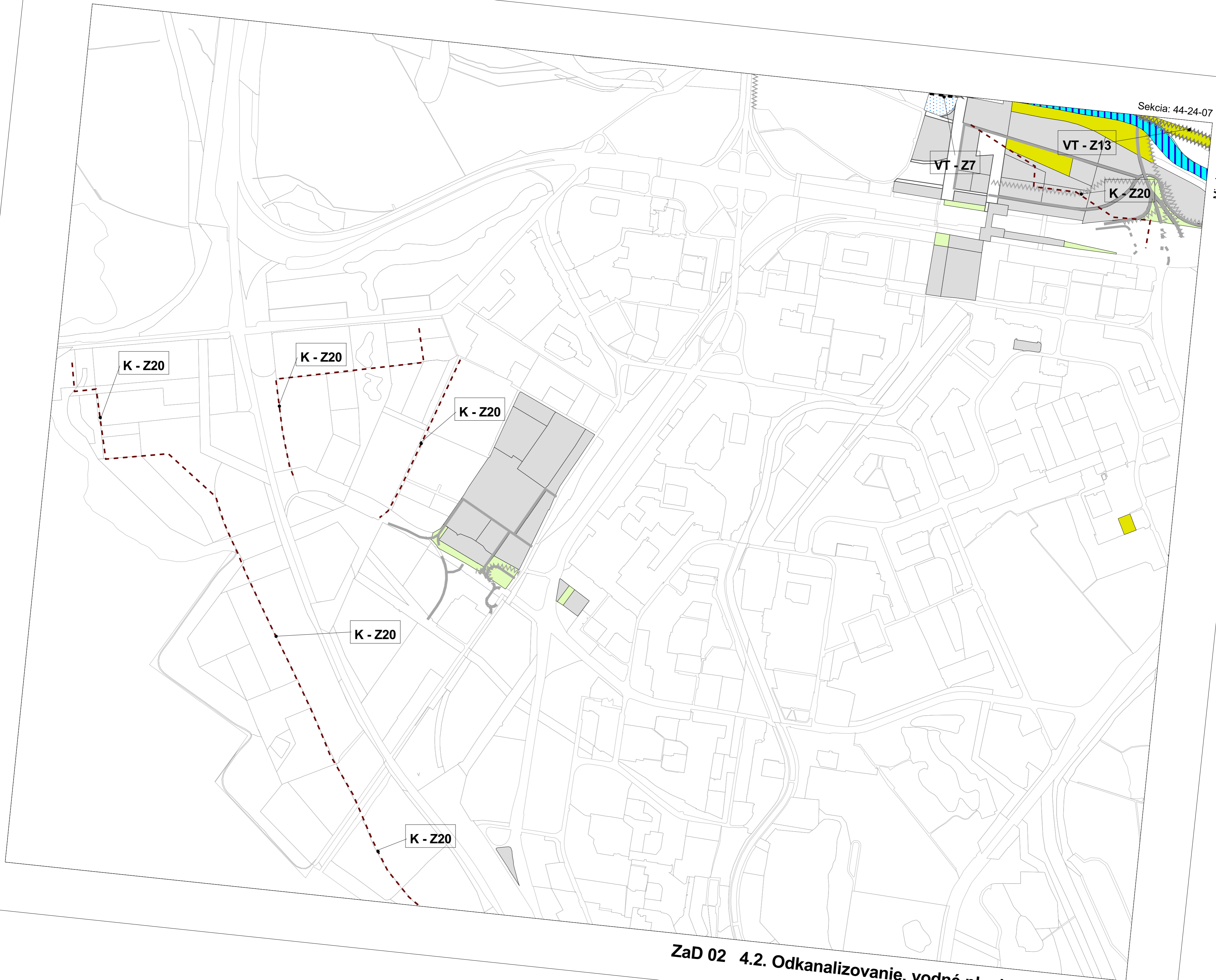


Mierka 1 : 10000

ZaD 02 4.2. Odkanalizovanie, vodné plochy a vodné toky







Sekcia: 44-24-07

Mierka 1 : 10000

K - Z20

K - Z20

K - Z20

K - Z20

K - Z20

VT - Z7

VT - Z13

K - Z20

ZaD 02 4.2. Odkanalizovanie, vodné plochy a vodné toky



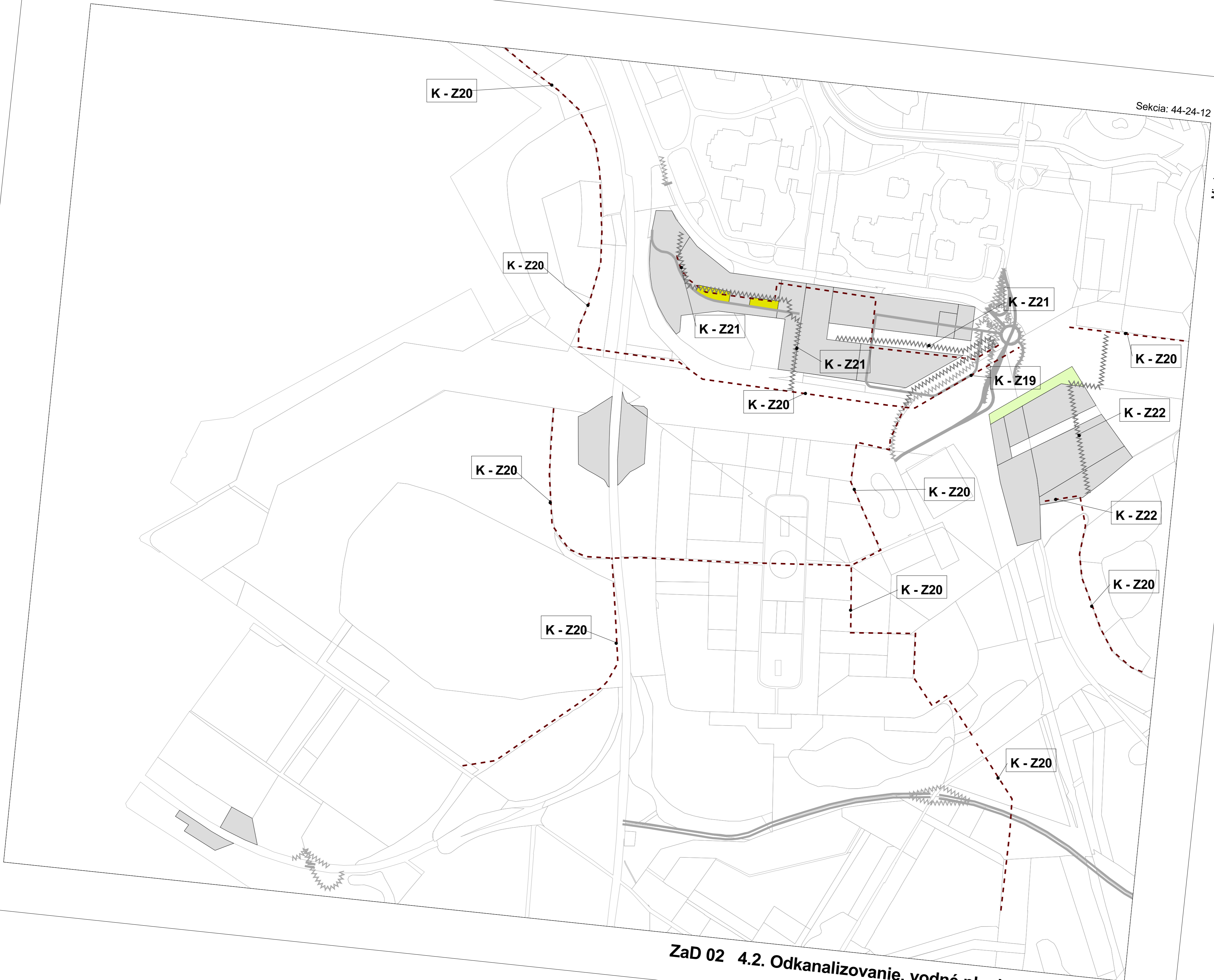


Sekcia: 44-24-09

Mierka 1 : 10000



ZaD 02 4.2. Odkanalizovanie, vodné plochy a vodné toky



ZaD 02 4.2. Odkanalizovanie, vodné plochy a vodné toky



Sekcia: 44-24-13

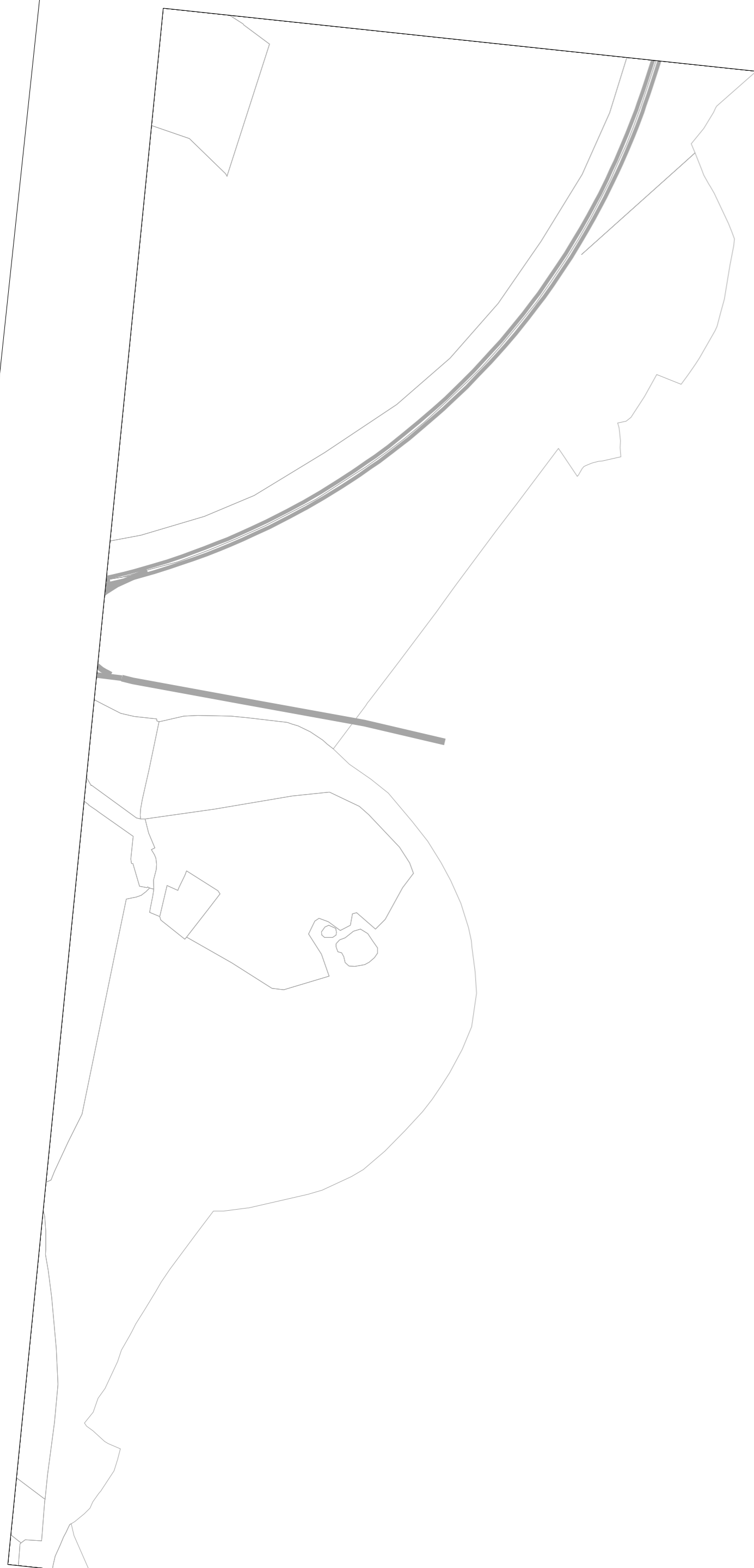
Mierka 1 : 10000



ZaD 02 4.2. Odkanalizovanie, vodné plochy a vodné toky

Sekcia: 44-24-14

Mierka 1 : 10000



ZaD 02 4.2. Odkanalizovanie, vodné plochy a vodné toky